

GEZ

KARTA ADRESOWA ZABYTKU

3. Miejscowość

PIELASZKOWICE

1. Nazwa

DOM MIESZKALNO-GOSPODARCZY

2. Czas powstania

poł. XIX w., lata 70. XX w.

7. Fotografia z opisem wskazującym orientację w stosunku do sąsiednich terenów lub stron świata albo mapa z zaznaczonym stanowiskiem archeologicznym



Widok od północnego wschodu

4. Adres

Pielaszkowice nr 2
dz. nr 8, obr. Pielaszkowice
55-340 Udanin

5. Przynależność administracyjna

województwo **dolnośląskie**

powiat **średzki**

gmina **Udanin**

6. Formy ochrony

Miejscowy plan zagospodarowania
przestrzennego (Uchwała Nr
XLVIII.214.2014 z dnia 2014-09-25)

8. Historia, opis i wartości

Budynek parterowy, murowany, wzniesiony na planie prostokąta, z użytkowym poddaszem. Bryła zwarta, dach dwuspadowy, naczółkowy, kryty dachówką ceramiczną. Elewacja frontowa pięcioosiowa, tynkowana i uproszczona, z prostokątnymi otworami okiennymi rozmieszczonymi regularnie, bez dekoracyjnych obramień. Wejście główne w osi środkowej. Ściany szczytowe gładkie, pozbawione detalu.

9. Stan zachowania i postulaty dotyczące konserwacji

Stan zachowania: bardzo dobry

Postulaty dotyczące konserwacji: wymagane zachowanie obiektu w stanie niepogorszonym. Zachowanie historycznej bryły budynku.

Wszelkie prace remontowe i budowlane dotyczące bryły, stolarki drzwiowej lub okiennej wymagają uzyskania opinii Dolnośląskiego Wojewódzkiego Konserwatora Zabytków we Wrocławiu.

10. Wykonanie karty (autor, data i podpis)

mART Marta Danielska, 04.07.2025 r.



11. Zatwierdzenie karty (podpis wojewódzkiego konserwatora zabytków)*

* dotyczy zabytków niewpisanych do rejestru zabytków i niewpisanych do wojewódzkiej ewidencji zabytków

GEZ

KARTA ADRESOWA ZABYTKU

3. Miejscowość

PIELASZKOWICE

1. Nazwa

BUDYNEK GOSPODARCZY

2. Czas powstania

Koniec XIX w.

7. Fotografia z opisem wskazującym orientację w stosunku do sąsiednich terenów lub stron świata albo mapa z zaznaczonym stanowiskiem archeologicznym



Widok od południowego zachodu

4. Adres

Pielaszkowice nr 3
dz. nr 172/1, obr. Pielaszkowice
55-340 Udanin

5. Przynależność administracyjna

województwo **dolnośląskie**

powiat **średzki**

gmina **Udanin**

6. Formy ochrony

Miejscowy plan zagospodarowania
przestrzennego (Uchwała Nr
XLVIII.214.2014 z dnia 2014-09-25)

8. Historia, opis i wartości

Budynek parterowy, murowany, na planie prostokąta, o zwartej i niewielkiej bryle. Dach stromy, dwuspadowy, kryty dachówką ceramiczną. Elewacje tynkowane, częściowo uszkodzone, z prostymi otworami wejściowymi i gospodarczymi. W partii frontowej widoczne zadaszenie z blachy, dodane wtórnie.

Od strony frontowej budynek posiada niewielką dobudówkę, dostawioną wtórnie, o charakterze prowizorycznym. Wykonana z lekkiej konstrukcji, nakryta dachem jednospadowym z blachy.

9. Stan zachowania i postulaty dotyczące konserwacji

Stan zachowania: dostateczny

Postulaty dotyczące konserwacji: wymagane zachowanie obiektu w stanie niepogorszonym. Zachowanie historycznej bryły budynku, kompozycji elewacji i detalu architektonicznego.

Wszelkie prace remontowe i budowlane dotyczące elewacji, dachu, bryły, stolarki drzwiowej lub okiennej wymagają uzyskania opinii Dolnośląskiego Wojewódzkiego Konserwatora Zabytków we Wrocławiu.

10. Wykonanie karty (autor, data i podpis)

mART Marta Danielska, 04.07.2025 r.



11. Zatwierdzenie karty (podpis wojewódzkiego konserwatora zabytków)*

* dotyczy zabytków niewpisanych do rejestru zabytków i niewpisanych do wojewódzkiej ewidencji zabytków

GEZ

KARTA ADRESOWA ZABYTKU

3. Miejscowość

PIELASZKOWICE

1. Nazwa

DOM MIESZKALNY

2. Czas powstania

XIX/XX w.

7. Fotografia z opisem wskazującym orientację w stosunku do sąsiednich terenów lub stron świata albo mapa z zaznaczonym stanowiskiem archeologicznym



Widok od północnego zachodu

4. Adres

Pielaszkowice nr 3
dz. nr 172/1, obr. Pielaszkowice
55-340 Udanin

5. Przynależność administracyjna

województwo **dolnośląskie**

powiat **średzki**

gmina **Udanin**

6. Formy ochrony

Miejscowy plan zagospodarowania
przestrzennego (Uchwała Nr
XLVIII.214.2014 z dnia 2014-09-25)

8. Historia, opis i wartości

Budynek wzniesiony na planie prostokąta, dwukondygnacyjny, o zwartej bryle. Dach stromy, dwuspadowy, kryty dachówką ceramiczną. Elewacje tynkowane, gładkie, z prostokątnymi otworami okiennymi rozmieszczonymi w układzie nieregularnym. W osi elewacji frontowej umieszczono wejście główne, poprzedzone niewielkim gankiem wspartym na dwóch filarach, zwieńczonym balkonem o metalowej balustradzie. Szczyty boczne pełne, bez otworów.

9. Stan zachowania i postulaty dotyczące konserwacji

Stan zachowania: bardzo dobry

Postulaty dotyczące konserwacji: wymagane zachowanie obiektu w stanie niepogorszonym. Zachowanie historycznej bryły budynku.

Wszelkie prace remontowe i budowlane dotyczące dachu, bryły, stolarki drzwiowej lub okiennej wymagają uzyskania opinii Dolnośląskiego Wojewódzkiego Konserwatora Zabytków we Wrocławiu.

10. Wykonanie karty (autor, data i podpis)

mART Marta Danielska, 04.07.2025 r.



11. Zatwierdzenie karty (podpis wojewódzkiego konserwatora zabytków)*

* dotyczy zabytków niewpisanych do rejestru zabytków i niewpisanych do wojewódzkiej ewidencji zabytków

GEZ

KARTA ADRESOWA ZABYTKU

3. Miejscowość

PIELASZKOWICE

1. Nazwa

STODOŁA

2. Czas powstania

Koniec XIX w.

7. Fotografia z opisem wskazującym orientację w stosunku do sąsiednich terenów lub stron świata albo mapa z zaznaczonym stanowiskiem archeologicznym



Widok od południowego zachodu

4. Adres

Pielaszkowice nr 3
dz. nr 172/1, obr. Pielaszkowice
55-340 Udanin

5. Przynależność administracyjna

województwo **dolnośląskie**

powiat **średzki**

gmina **Udanin**

6. Formy ochrony

Miejscowy plan zagospodarowania
przestrzennego (Uchwała Nr
XLVIII.214.2014 z dnia 2014-09-25)

8. Historia, opis i wartości

Budynek gospodarczy wzniesiony na planie prostokąta, parterowy, o wydłużonej i zwartej bryle. Dach stromy, dwuspadowy, kryty dachówką ceramiczną. Elewacje tynkowane, proste, z nieregularnie rozmieszczonymi otworami gospodarczymi: wąskimi drzwiami, prostokątnymi oknami oraz dużymi wrotami o prostym, drewnianym wykończeniu. W szczytach elewacje pełne, pozbawione detalu.

9. Stan zachowania i postulaty dotyczące konserwacji

Stan zachowania: dobry

Postulaty dotyczące konserwacji: wymagane zachowanie obiektu w stanie niepogorszonym. Zachowanie historycznej bryły budynku i detalu architektonicznego.

Wszelkie prace remontowe i budowlane dotyczące dachu, bryły, stolarki drzwiowej lub okiennej wymagają uzyskania opinii Dolnośląskiego Wojewódzkiego Konserwatora Zabytków we Wrocławiu.

10. Wykonanie karty (autor, data i podpis)

mART Marta Danielska, 04.07.2025 r.



11. Zatwierdzenie karty (podpis wojewódzkiego konserwatora zabytków)*

* dotyczy zabytków niewpisanych do rejestru zabytków i niewpisanych do wojewódzkiej ewidencji zabytków

GEZ

KARTA ADRESOWA ZABYTKU

3. Miejscowość

PIELASZKOWICE

1. Nazwa

BUDYNEK GOSPODARCZY

2. Czas powstania

XIX/XX w.

7. Fotografia z opisem wskazującym orientację w stosunku do sąsiednich terenów lub stron świata albo mapa z zaznaczonym stanowiskiem archeologicznym



Widok od północnego zachodu

4. Adres

Pielaszkowice nr 5
dz. nr 174, obr. Pielaszkowice
55-340 Udanin

5. Przynależność administracyjna

województwo **dolnośląskie**

powiat **średzki**

gmina **Udanin**

6. Formy ochrony

Miejscowy plan zagospodarowania
przestrzennego (Uchwała Nr
XLVIII.214.2014 z dnia 2014-09-25)

8. Historia, opis i wartości

Budynek murowany z cegły, wzniesiony na planie wydłużonego prostokąta, parterowy z poddaszem gospodarczym. Bryła zwarta, dach stromy, dwuspadowy, kryty dachówką ceramiczną. Elewacje tynkowane, z widocznymi fragmentami dekoracji ceglanych w formie prostych wzorów geometrycznych, rozmieszczonych na ścianach szczytowych i w pasie podokapowym. Otwory wejściowe i bramne prostokątne, rozmieszczone nieregularnie, część z nich zamurowana. W elewacji bocznej widoczna wtórna ingerencja – dobudówka z bloczków betonowych.

9. Stan zachowania i postulaty dotyczące konserwacji

Stan zachowania: dobry

Postulaty dotyczące konserwacji: wymagane zachowanie obiektu w stanie niepogorszonym. Zachowanie historycznej bryły budynku, kompozycji elewacji i detalu architektonicznego.

Wszelkie prace remontowe i budowlane dotyczące elewacji, dachu, bryły, stolarki drzwiowej lub okiennej wymagają uzyskania opinii Dolnośląskiego Wojewódzkiego Konserwatora Zabytków we Wrocławiu.

10. Wykonanie karty (autor, data i podpis)

mART Marta Danielska, 04.07.2025 r.



11. Zatwierdzenie karty (podpis wojewódzkiego konserwatora zabytków)*

* dotyczy zabytków niewpisanych do rejestru zabytków i niewpisanych do wojewódzkiej ewidencji zabytków

GEZ

KARTA ADRESOWA ZABYTKU

3. Miejscowość

PIELASZKOWICE

1. Nazwa

DOM MIESZKALNY

2. Czas powstania

2 poł. XIX w.

7. Fotografia z opisem wskazującym orientację w stosunku do sąsiednich terenów lub stron świata albo mapa z zaznaczonym stanowiskiem archeologicznym



Widok od południowego zachodu

4. Adres

Pielaszkowice nr 5
dz. nr 174, obr. Pielaszkowice
55-340 Udanin

5. Przynależność administracyjna

województwo **dolnośląskie**

powiat **średzki**

gmina **Udanin**

6. Formy ochrony

Miejscowy plan zagospodarowania
przestrzennego (Uchwała Nr
XLVIII.214.2014 z dnia 2014-09-25)

8. Historia, opis i wartości

Budynek murowany, założony na planie prostokąta, dwukondygnacyjny, z użytkowym poddaszem. Bryła zwarta i wydłużona, dach stromy, łamany naczółkowy, kryty dachówką ceramiczną (współczesne pokrycie, nowe). Elewacje tynkowane, podzielone gzymsem międzykondygnacyjnym. Otwory okienne prostokątne, rozmieszczone regularnie, w prostych, pozbawionych dekoracji obramieniach. Ściany szczytowe zaakcentowane prostymi płycinami i gzymsem poddasza. Wejście główne w osi krótszego boku budynku.

9. Stan zachowania i postulaty dotyczące konserwacji

Stan zachowania: bardzo dobry

Postulaty dotyczące konserwacji: wymagane zachowanie obiektu w stanie niepogorszonym. Zachowanie historycznej bryły budynku, kompozycji elewacji i detalu architektonicznego.

Wszelkie prace remontowe i budowlane dotyczące elewacji, dachu, bryły, stolarki drzwiowej lub okiennej wymagają uzyskania opinii Dolnośląskiego Wojewódzkiego Konserwatora Zabytków we Wrocławiu.

10. Wykonanie karty (autor, data i podpis)

mART Marta Danielska, 04.07.2025 r.



11. Zatwierdzenie karty (podpis wojewódzkiego konserwatora zabytków)*

* dotyczy zabytków niewpisanych do rejestru zabytków i niewpisanych do wojewódzkiej ewidencji zabytków

GEZ

KARTA ADRESOWA ZABYTKU

1. Nazwa

STODOŁA

2. Czas powstania

XIX/XX w.

3. Miejscowość

PIELASZKOWICE

7. Fotografia z opisem wskazującym orientację w stosunku do sąsiednich terenów lub stron świata albo mapa z zaznaczonym stanowiskiem archeologicznym



Widok od zachodu

4. Adres

Pielaszkowice nr 5
dz. nr 174, obr. Pielaszkowice
55-340 Udanin

5. Przynależność administracyjna

województwo **dolnośląskie**

powiat **średzki**

gmina **Udanin**

6. Formy ochrony

Miejscowy plan zagospodarowania
przestrzennego (Uchwała Nr
XLVIII.214.2014 z dnia 2014-09-25)

8. Historia, opis i wartości

Budynek gospodarczy, murowany, założony na planie prostokąta, parterowy, o zwartej, wydłużonej bryle. Nakryty stromym dachem dwuspadowym, krytym dachówką ceramiczną karpiówką. Elewacje częściowo otynkowane, urozmaicone pionowymi lizenami i pasami z cegły licowej, wprowadzonymi jako wątki dekoracyjne. W części centralnej elewacji frontowej znajdują się szerokie wrota drewniane, osadzone w prostym, ceglany obramieniu. Szczyty pełne, bez otworów.

Od strony elewacji frontowej znajduje się niewielka dobudówka gospodarcza o charakterze wtórnym. Wzniesiona w lekkiej konstrukcji, nakryta dachem jednospadowym, krytym płytami eternitowymi. Pełni funkcję osłony i zadaszenia przestrzeni pomocniczej, służącej celom gospodarczym. Nie stanowi integralnej części pierwotnej bryły stodoły i została dostawiona w późniejszym okresie.

9. Stan zachowania i postulaty dotyczące konserwacji

Stan zachowania: dobry

Postulaty dotyczące konserwacji: wymagane zachowanie obiektu w stanie niepogorszonym. Zachowanie historycznej bryły budynku, kompozycji elewacji i detalu architektonicznego.

Wszelkie prace remontowe i budowlane dotyczące elewacji, dachu, bryły, stolarki drzwiowej wymagają uzyskania opinii Dolnośląskiego Wojewódzkiego Konserwatora Zabytków we Wrocławiu.

10. Wykonanie karty (autor, data i podpis)

mART Marta Danielska, 04.07.2025 r.



11. Zatwierdzenie karty (podpis wojewódzkiego konserwatora zabytków)*

* dotyczy zabytków niewpisanych do rejestru zabytków i niewpisanych do wojewódzkiej ewidencji zabytków

GEZ

KARTA ADRESOWA ZABYTKU

3. Miejscowość

PIELASZKOWICE

1. Nazwa

DOM MIESZKALNY

2. Czas powstania

2 poł. XIX w.

7. Fotografia z opisem wskazującym orientację w stosunku do sąsiednich terenów lub stron świata albo mapa z zaznaczonym stanowiskiem archeologicznym



Widok od południowego zachodu

4. Adres

Pielaszkowice nr 7
dz. nr 176, obr. Pielaszkowice
55-340 Udanin

5. Przynależność administracyjna

województwo **dolnośląskie**

powiat **średzki**

gmina **Udanin**

6. Formy ochrony

Miejscowy plan zagospodarowania
przestrzennego (Uchwała Nr
XLVIII.214.2014 z dnia 2014-09-25)

8. Historia, opis i wartości

Budynek parterowy, murowany, założony na planie prostokąta z użytkowym poddaszem. Bryła zwarta, dach dwuspadowy, kryty dachówką ceramiczną. Elewacja frontowa czteroosiowa, tynkowana, z prostokątnymi otworami okiennymi i wejściem głównym w osi bocznej. Nad partią wejściową wydzielony niewielki trójkątny szczyt z prostą dekoracją geometryczną. Otwory okienne niewielkie, prostokątne, część ze współczesną stolarką

9. Stan zachowania i postulaty dotyczące konserwacji

Stan zachowania: bardzo dobry

Postulaty dotyczące konserwacji: wymagane zachowanie obiektu w stanie niepogorszonym. Zachowanie historycznej bryły budynku.

Wszelkie prace remontowe i budowlane dotyczące elewacji, dachu, bryły, stolarki drzwiowej lub okiennej wymagają uzyskania opinii Dolnośląskiego Wojewódzkiego Konserwatora Zabytków we Wrocławiu.

10. Wykonanie karty (autor, data i podpis)

mART Marta Danielska, 04.07.2025 r.



11. Zatwierdzenie karty (podpis wojewódzkiego konserwatora zabytków)*

* dotyczy zabytków niewpisanych do rejestru zabytków i niewpisanych do wojewódzkiej ewidencji zabytków

GEZ

KARTA ADRESOWA ZABYTKU

3. Miejscowość

PIELASZKOWICE

1. Nazwa

DOM MIESZKALNY

2. Czas powstania

ok. poł. XIX w.

7. Fotografia z opisem wskazującym orientację w stosunku do sąsiednich terenów lub stron świata albo mapa z zaznaczonym stanowiskiem archeologicznym



Widok od południa

4. Adres

Pielaszkowice nr 8
dz. nr 177, obr. Pielaszkowice
55-340 Udanin

5. Przynależność administracyjna

województwo **dolnośląskie**

powiat **średzki**

gmina **Udanin**

6. Formy ochrony

Miejscowy plan zagospodarowania
przestrzennego (Uchwała Nr
XLVIII.214.2014 z dnia 2014-09-25)

8. Historia, opis i wartości

Budynek murowany, dwukondygnacyjny, wzniesiony na planie wydłużonego prostokąta, z użytkowym poddaszem. Bryła zwarta, dach dwuspadowy, kryty dachówką ceramiczną. Elewacja frontowa jedenastoosiowa, częściowo otynkowana, w dolnej kondygnacji widoczne partie ceglane i kamienne. Otwory okienne i drzwiowe prostokątne, rozmieszczone nieregularnie, w większości ze współczesną stolarką. W osi centralnej wejście główne zaakcentowane prostym portalem. Elewacje pozbawione detalu architektonicznego, z wyraźnymi śladami przekształceń

9. Stan zachowania i postulaty dotyczące konserwacji

Stan zachowania: dobry

Postulaty dotyczące konserwacji: wymagane zachowanie obiektu w stanie niepogorszonym. Zachowanie historycznej bryły budynku, kompozycji elewacji i detalu architektonicznego.

Wszelkie prace remontowe i budowlane dotyczące elewacji, dachu, bryły, stolarki drzwiowej lub okiennej wymagają uzyskania opinii Dolnośląskiego Wojewódzkiego Konserwatora Zabytków we Wrocławiu.

10. Wykonanie karty (autor, data i podpis)

mART Marta Danielska, 04.07.2025 r.



11. Zatwierdzenie karty (podpis wojewódzkiego konserwatora zabytków)*

* dotyczy zabytków niewpisanych do rejestru zabytków i niewpisanych do wojewódzkiej ewidencji zabytków

GEZ

KARTA ADRESOWA ZABYTKU

3. Miejscowość

PIELASZKOWICE

1. Nazwa

DOM MIESZKALNO-GOSPODARCZY

2. Czas powstania

pocz. XX w.

7. Fotografia z opisem wskazującym orientację w stosunku do sąsiednich terenów lub stron świata albo mapa z zaznaczonym stanowiskiem archeologicznym



Widok od północnego zachodu

4. Adres

Pielaszkowice nr 12
dz. nr 181, obr. Pielaszkowice
55-340 Udanin

5. Przynależność administracyjna

województwo **dolnośląskie**

powiat **średzki**

gmina **Udanin**

6. Formy ochrony

Miejscowy plan zagospodarowania
przestrzennego (Uchwała Nr
XLVIII.214.2014 z dnia 2014-09-25)

8. Historia, opis i wartości

Budynek wzniesiony na planie prostokąta z dostawionym od strony zachodniej niższym skrzydłem gospodarczym. Bryła zwarta, dwukondygnacyjna w części mieszkalnej oraz parterowa w części gospodarczej. Dachy dwuspadowe, kryte dachówką ceramiczną, o różnej wysokości kalenicy. Elewacje tynkowane, proste, z prostokątnymi otworami okiennymi rozmieszczonymi w nieregularnym układzie. Otwory wejściowe w przyziemiu, w tym główne wejście usytuowane centralnie w elewacji frontowej.

9. Stan zachowania i postulaty dotyczące konserwacji

Stan zachowania: bardzo dobry

Postulaty dotyczące konserwacji: wymagane zachowanie obiektu w stanie nie pogorszonym. Zachowanie historycznej bryły budynku, kompozycji elewacji i detalu architektonicznego.

Wszelkie prace remontowe i budowlane dotyczące elewacji, dachu, bryły, stolarki drzwiowej lub okiennej wymagają uzyskania opinii Dolnośląskiego Wojewódzkiego Konserwatora Zabytków we Wrocławiu.

10. Wykonanie karty (autor, data i podpis)

mART Marta Danielska, 04.07.2025 r.



11. Zatwierdzenie karty (podpis wojewódzkiego konserwatora zabytków)*

* dotyczy zabytków niewpisanych do rejestru zabytków i niewpisanych do wojewódzkiej ewidencji zabytków

GEZ

KARTA ADRESOWA ZABYTKU

3. Miejscowość

PIELASZKOWICE

1. Nazwa

BUDYNEK GOSPODARCZY

2. Czas powstania

Koniec XIX w.

7. Fotografia z opisem wskazującym orientację w stosunku do sąsiednich terenów lub stron świata albo mapa z zaznaczonym stanowiskiem archeologicznym



Widok od południowego zachodu

4. Adres

Pielaszkowice nr 13
dz. nr 182/1, obr. Pielaszkowice
55-340 Udanin

5. Przynależność administracyjna

województwo **dolnośląskie**

powiat **średzki**

gmina **Udanin**

6. Formy ochrony

Miejscowy plan zagospodarowania
przestrzennego (Uchwała Nr
XLVIII.214.2014 z dnia 2014-09-25)

8. Historia, opis i wartości

Budynek murowany z cegły, wzniesiony na planie prostokąta, o zwartej i wydłużonej bryle. Dwukondygnacyjny z poddaszem użytkowym. Dach pierwotnie dwuspadowy, obecnie częściowo zawalony, z nieczytelną konstrukcją więźby. Elewacje w części tynkowane, w dużej mierze odspojone i zniszczone. Partie narożne, obramienia okienne i pasy międzykondygnacyjne opracowane w cegle licowej. Otwory prostokątne, rozmieszczone regularnie, w większości pozbawione stolarki. Elewacje zwieńczone dekoracyjnym gzymsem ceglany.

9. Stan zachowania i postulaty dotyczące konserwacji

Stan zachowania: zły

Dach w dużej części zniszczony, mury w partiach szczytowych z ubytkami i zawaleniami. Elewacje z widocznymi pęknięciami, odpadającymi tynkami i osłabionymi spoinami. Stolarka w całości nie zachowana

Postulaty dotyczące konserwacji: obiekt wymaga pilnych prac zabezpieczających; wymagane zachowanie obiektu w stanie niepogorszonym. Zachowanie historycznej bryły budynku, kompozycji elewacji i detalu architektonicznego.

Wszelkie prace remontowe i budowlane dotyczące elewacji, dachu, bryły, stolarki drzwiowej lub okiennej wymagają uzyskania opinii Dolnośląskiego Wojewódzkiego Konserwatora Zabytków we Wrocławiu.

10. Wykonanie karty (autor, data i podpis)

mART Marta Danielska, 04.07.2025 r.

Danielska

11. Zatwierdzenie karty (podpis wojewódzkiego konserwatora zabytków)*

* dotyczy zabytków niewpisanych do rejestru zabytków i niewpisanych do wojewódzkiej ewidencji zabytków

GEZ

KARTA ADRESOWA ZABYTKU

3. Miejscowość

PIELASZKOWICE

1. Nazwa

DOM MIESZKALNY

2. Czas powstania

Koniec XIX w.

7. Fotografia z opisem wskazującym orientację w stosunku do sąsiednich terenów lub stron świata albo mapa z zaznaczonym stanowiskiem archeologicznym



Widok od południowego zachodu

4. Adres

Pielaszkowice nr 13
dz. nr 182/1, obr. Pielaszkowice
55-340 Udanin

5. Przynależność administracyjna

województwo **dolnośląskie**

powiat **średzki**

gmina **Udanin**

6. Formy ochrony

Miejscowy plan zagospodarowania
przestrzennego (Uchwała Nr
XLVIII.214.2014 z dnia 2014-09-25)

8. Historia, opis i wartości

Budynek murowany, założony na planie prostokąta, dwukondygnacyjny, podpiwniczony, z poddaszem użytkowym. Bryła zwarta, dach dwuspadowy, kryty dachówką ceramiczną, obecnie częściowo zawalony. Elewacje tynkowane, artykułowane prostymi podziałami i gzymsami międzykondygnacyjnymi. Otwory okienne prostokątne, ujęte w proste opaski. W elewacji frontowej centralnie umieszczony portal wejściowy z łukiem odcinkowym, nad nim zachowane ślady dekoracyjnego nadproża. Partie szczytowe zwieńczone uproszczonym gzymsem.

9. Stan zachowania i postulaty dotyczące konserwacji

Stan zachowania: dostateczny

Postulaty dotyczące konserwacji: wymagane zachowanie obiektu w stanie nie pogorszonym. Zachowanie historycznej bryły budynku, kompozycji elewacji i detalu architektonicznego.

Wszelkie prace remontowe i budowlane dotyczące elewacji, dachu, bryły, stolarki drzwiowej lub okiennej wymagają uzyskania opinii Dolnośląskiego Wojewódzkiego Konserwatora Zabytków we Wrocławiu.

10. Wykonanie karty (autor, data i podpis)

mART Marta Danielska, 04.07.2025 r.



11. Zatwierdzenie karty (podpis wojewódzkiego konserwatora zabytków)*

* dotyczy zabytków niewpisanych do rejestru zabytków i niewpisanych do wojewódzkiej ewidencji zabytków

GEZ

KARTA ADRESOWA ZABYTKU

3. Miejscowość

PIELASZKOWICE

1. Nazwa

OBORA

2. Czas powstania

Koniec XIX w.

7. Fotografia z opisem wskazującym orientację w stosunku do sąsiednich terenów lub stron świata albo mapa z zaznaczonym stanowiskiem archeologicznym



Widok od południowego zachodu

4. Adres

Pielaszkowice nr 13
dz. nr 182/1, obr. Pielaszkowice
55-340 Udanin

5. Przynależność administracyjna

województwo **dolnośląskie**

powiat **średzki**

gmina **Udanin**

6. Formy ochrony

Miejscowy plan zagospodarowania
przestrzennego (Uchwała Nr
XLVIII.214.2014 z dnia 2014-09-25)

8. Historia, opis i wartości

Budynek gospodarczy powstał w końcu XIX w. Jest to okazały, wydłużony obiekt folwarczny o rzucie prostokątnym, murowany z cegły pełnej na zaprawie wapiennej, częściowo otynkowany. Bryła zwarta, jednokondygnacyjna, z wysokim poddaszem użytkowym. Elewacje pozbawione dekoracji, artykułowane jedynie niewielkimi otworami okiennymi o funkcji wentylacyjnej oraz prostymi, ceglany opaskami. W szczytach widoczne są niewielkie otwory szczelinowe, typowe dla zabudowy magazynowej i inwentarskiej.

Dach dwuspadowy, o dużym nachyleniu połaci, przykryty dachówką ceramiczną esówką, w linii kalenicy bez lukarn czy naczółków. W elewacjach podłużnych umieszczono nieregularnie rozstawione otwory okienne i drzwiowe, częściowo obramowane cegłą, dostosowane do funkcji gospodarczych. Szczyty murowane z cegły, proste, bez dekoracji, z widocznym odcięciem murłaty. Charakter obiektu jednoznacznie wskazuje na dawne przeznaczenie magazynowe lub inwentarskie w obrębie zespołu folwarcznego.

9. Stan zachowania i postulaty dotyczące konserwacji

Stan zachowania: dostateczny; budynek w stanie zaawansowanej degradacji; dach częściowo zapadnięty, więźba zniszczona, mury porośnięte roślinnością, liczne ubytki tynku i spękania cegły. Obiekt nieużytkowany i opuszczony, pozostający w procesie postępującej destrukcji.

Postulaty dotyczące konserwacji: zabezpieczenie obiektu przed dalszą degradacją; wymagane zachowanie obiektu w stanie niepogorszonym. Zachowanie historycznej bryły budynku, kompozycji elewacji i detalu architektonicznego.

Wszelkie prace remontowe i budowlane dotyczące elewacji, dachu, bryły, stolarki drzwiowej lub okiennej wymagają uzyskania opinii Dolnośląskiego Wojewódzkiego Konserwatora Zabytków we Wrocławiu.

10. Wykonanie karty (autor, data i podpis)

mART Marta Danielska, 04.07.2025 r.

Danielska

11. Zatwierdzenie karty (podpis wojewódzkiego konserwatora zabytków)*

* dotyczy zabytków niewpisanych do rejestru zabytków i niewpisanych do wojewódzkiej ewidencji zabytków

GEZ

KARTA ADRESOWA ZABYTKU

3. Miejscowość

PIELASZKOWICE

1. Nazwa

STODOŁA

2. Czas powstania

Koniec XIX w.

7. Fotografia z opisem wskazującym orientację w stosunku do sąsiednich terenów lub stron świata albo mapa z zaznaczonym stanowiskiem archeologicznym



Widok od południowego zachodu

4. Adres

Pielaszkowice nr 13
dz. nr 182/1, obr. Pielaszkowice
55-340 Udanin

5. Przynależność administracyjna

województwo **dolnośląskie**

powiat **średzki**

gmina **Udanin**

6. Formy ochrony

Miejscowy plan zagospodarowania
przestrzennego (Uchwała Nr
XLVIII.214.2014 z dnia 2014-09-25)

8. Historia, opis i wartości

Budynek gospodarczy założony na planie prostokąta, o wydłużonej i zwartej bryle. Parterowy, murowany, nakryty dachem dwuspadowym, krytym dachówką ceramiczną. Elewacje tynkowane, pozbawione detalu architektonicznego, z dużymi wrotami w części środkowej elewacji frontowej. Ściany boczne pełne, szczytowe.

9. Stan zachowania i postulaty dotyczące konserwacji

Stan zachowania: dostateczny, dach w znacznym stopniu uszkodzony, z licznymi ubytkami dachówek i widocznymi zapadnięciami połaci.

Postulaty dotyczące konserwacji: wymagane zachowanie obiektu w stanie niepogorszonym. Zachowanie historycznej bryły budynku, kompozycji elewacji i detalu architektonicznego.

Wszelkie prace remontowe i budowlane dotyczące elewacji, dachu, bryły, stolarki drzwiowej lub okiennej wymagają uzyskania opinii Dolnośląskiego Wojewódzkiego Konserwatora Zabytków we Wrocławiu.

10. Wykonanie karty (autor, data i podpis)

mART Marta Danielska, 04.07.2025 r.



11. Zatwierdzenie karty (podpis wojewódzkiego konserwatora zabytków)*

* dotyczy zabytków niewpisanych do rejestru zabytków i niewpisanych do wojewódzkiej ewidencji zabytków

GEZ

KARTA ADRESOWA ZABYTKU

3. Miejscowość

PIELASZKOWICE

1. Nazwa

BUDYNEK GOSPODARCZY

2. Czas powstania

Koniec XIX w.

7. Fotografia z opisem wskazującym orientację w stosunku do sąsiednich terenów lub stron świata albo mapa z zaznaczonym stanowiskiem archeologicznym



Widok od północnego zachodu

4. Adres

Pielaszkowice nr 14
dz. nr 183, obr. Pielaszkowice
55-340 Udanin

5. Przynależność administracyjna

województwo **dolnośląskie**

powiat **średzki**

gmina **Udanin**

6. Formy ochrony

Miejscowy plan zagospodarowania
przestrzennego (Uchwała Nr
XLVIII.214.2014 z dnia 2014-09-25)

8. Historia, opis i wartości

Obiekt murowany z cegły, tynkowany, wzniesiony na planie prostokąta, dwukondygnacyjny. Nakryty wysokim dachem dwuspadowym, pokrytym dachówką ceramiczną. Elewacja frontowa artykułowana rytmem otworów drzwiowych i okiennych w parterze oraz otworów okiennych w wyższej kondygnacji. Otwory zamknięte łukami odcinkowymi, obramione cegłą, część z nich z zachowanymi kratami. W partii szczytu widoczne dekoracje ceglane w formie wzorów geometrycznych i krzyża.

9. Stan zachowania i postulaty dotyczące konserwacji

Stan zachowania: dobry

Postulaty dotyczące konserwacji: wymagane zachowanie obiektu w stanie niepogorszonym. Zachowanie historycznej bryły budynku, kompozycji elewacji i detalu architektonicznego.

Wszelkie prace remontowe i budowlane dotyczące elewacji, dachu, bryły, stolarki drzwiowej lub okiennej wymagają uzyskania opinii Dolnośląskiego Wojewódzkiego Konserwatora Zabytków we Wrocławiu.

10. Wykonanie karty (autor, data i podpis)

mART Marta Danielska, 04.07.2025 r.



11. Zatwierdzenie karty (podpis wojewódzkiego konserwatora zabytków)*

* dotyczy zabytków niewpisanych do rejestru zabytków i niewpisanych do wojewódzkiej ewidencji zabytków

GEZ

KARTA ADRESOWA ZABYTKU

3. Miejscowość

PIELASZKOWICE

1. Nazwa

DOM MIESZKALNO-GOSPODARCZY

2. Czas powstania

Koniec XIX w.

7. Fotografia z opisem wskazującym orientację w stosunku do sąsiednich terenów lub stron świata albo mapa z zaznaczonym stanowiskiem archeologicznym



Widok od południowego zachodu

4. Adres

Pielaszkowice nr 14
dz. nr 183, obr. Pielaszkowice
55-340 Udanin

5. Przynależność administracyjna

województwo **dolnośląskie**

powiat **średzki**

gmina **Udanin**

6. Formy ochrony

Miejscowy plan zagospodarowania
przestrzennego (Uchwała Nr
XLVIII.214.2014 z dnia 2014-09-25)

8. Historia, opis i wartości

Obiekt murowany, tynkowany, założony na planie prostokąta, dwukondygnacyjny z użytkowym poddaszem. Nakryty dachem dwuspadowym, pokrytym dachówką ceramiczną. Elewacja szczytowa pięcioosiowa, z symetrycznie rozmieszczonymi otworami okiennymi – w parterze i piętrze prostokątnymi, w szczycie ujętymi w układzie wertykalnym po dwa. Elewacja boczna artykułowana nieregularnym rytmem otworów okiennych i drzwiowych, część z nich węższa, gospodarcza.

9. Stan zachowania i postulaty dotyczące konserwacji

Stan zachowania: bardzo dobry

Postulaty dotyczące konserwacji: wymagane zachowanie obiektu w stanie niepogorszonym. Zachowanie historycznej bryły budynku, kompozycji elewacji i detalu architektonicznego.

Wszelkie prace remontowe i budowlane dotyczące elewacji, dachu, bryły, stolarki drzwiowej lub okiennej wymagają uzyskania opinii Dolnośląskiego Wojewódzkiego Konserwatora Zabytków we Wrocławiu.

10. Wykonanie karty (autor, data i podpis)

mART Marta Danielska, 04.07.2025 r.



11. Zatwierdzenie karty (podpis wojewódzkiego konserwatora zabytków)*

* dotyczy zabytków niewpisanych do rejestru zabytków i niewpisanych do wojewódzkiej ewidencji zabytków

GEZ

KARTA ADRESOWA ZABYTKU

3. Miejscowość

PIELASZKOWICE

1. Nazwa

STODOŁA

2. Czas powstania

Koniec XIX w.

7. Fotografia z opisem wskazującym orientację w stosunku do sąsiednich terenów lub stron świata albo mapa z zaznaczonym stanowiskiem archeologicznym



Widok od zachodu

4. Adres

Pielaszkowice nr 14
dz. nr 183, obr. Pielaszkowice
55-340 Udanin

5. Przynależność administracyjna

województwo **dolnośląskie**

powiat **średzki**

gmina **Udanin**

6. Formy ochrony

Miejscowy plan zagospodarowania
przestrzennego (Uchwała Nr
XLVIII.214.2014 z dnia 2014-09-25)

8. Historia, opis i wartości

Budynek gospodarczy wzniesiony na planie prostokąta, murowany z cegły, tynkowany. Jednokondygnacyjny, nakryty wysokim dachem dwuspadowym pokrytym dachówką ceramiczną. Elewacja frontowa z centralnie usytuowanym dużym otworem wjazdowym w formie prostokątnego portalu, zamkniętego łukiem odcinkowym z obramieniem ceglany. Brama drewniana, dwuskrzydłowa, w dolnej części z widocznymi ubytkami. Ściany zewnętrzne noszą ślady znacznej degradacji – spękania, odpadający tynk oraz widoczne zawilgocenia w przyziemiu. Dekorację stanowią pionowe pasy z cegły układanej w formie wąskich blend, podkreślające charakter budynku gospodarczego.

9. Stan zachowania i postulaty dotyczące konserwacji

Stan zachowania: dobry

Postulaty dotyczące konserwacji: wymagane zachowanie obiektu w stanie nie pogorszonym. Zachowanie historycznej bryły budynku, kompozycji elewacji i detalu architektonicznego.

Wszelkie prace remontowe i budowlane dotyczące elewacji, dachu, bryły, stolarki drzwiowej wymagają uzyskania opinii Dolnośląskiego Wojewódzkiego Konserwatora Zabytków we Wrocławiu.

10. Wykonanie karty (autor, data i podpis)

mART Marta Danielska, 04.07.2025 r.



11. Zatwierdzenie karty (podpis wojewódzkiego konserwatora zabytków)*

* dotyczy zabytków niewpisanych do rejestru zabytków i niewpisanych do wojewódzkiej ewidencji zabytków

GEZ

KARTA ADRESOWA ZABYTKU

3. Miejscowość

PIELASZKOWICE

1. Nazwa

DOM MIESZKALNY

2. Czas powstania

Koniec XIX w.

7. Fotografia z opisem wskazującym orientację w stosunku do sąsiednich terenów lub stron świata albo mapa z zaznaczonym stanowiskiem archeologicznym



Widok od południowego wschodu

4. Adres

Pielaszkowice nr 26
dz. nr 146, obr. Pielaszkowice
55-340 Udanin

5. Przynależność administracyjna

województwo **dolnośląskie**

powiat **średzki**

gmina **Udanin**

6. Formy ochrony

Miejscowy plan zagospodarowania
przestrzennego (Uchwała Nr
XLVIII.214.2014 z dnia 2014-09-25)

8. Historia, opis i wartości

Budynek dwukondygnacyjny z użytkowym poddaszem, założony na planie prostokąta, murowany, o zwartej bryle. Dach dwuspadowy, kryty współczesnym pokryciem, w całości zajęty przez panele fotowoltaiczne. Elewacja frontowa siedmioosiowa, o uproszczonej formie, z prostokątnymi otworami okiennymi i wejściem głównym w osi środkowej. Partie wejściowe podkreślone dwoma nowszymi, niewielkimi przedsionkami z osobnymi daszkami dwuspadowymi. Ściany otynkowane gładko, w partii cokołowej okładane płytkami imitującymi kamień.

9. Stan zachowania i postulaty dotyczące konserwacji

Stan zachowania: bardzo dobry

Postulaty dotyczące konserwacji: wymagane zachowanie obiektu w stanie niepogorszonym. Zachowanie historycznej bryły budynku.

Wszelkie prace wymagają uzyskania opinii Dolnośląskiego Wojewódzkiego Konserwatora Zabytków we Wrocławiu.

10. Wykonanie karty (autor, data i podpis)

mART Marta Danielska, 04.07.2025 r.



11. Zatwierdzenie karty (podpis wojewódzkiego konserwatora zabytków)*

* dotyczy zabytków niewpisanych do rejestru zabytków i niewpisanych do wojewódzkiej ewidencji zabytków

GEZ

KARTA ADRESOWA ZABYTKU

3. Miejscowość

PIELASZKOWICE

1. Nazwa

DOM MIESZKALNO-GOSPODARCZY

2. Czas powstania

2 poł. XIX w.

7. Fotografia z opisem wskazującym orientację w stosunku do sąsiednich terenów lub stron świata albo mapa z zaznaczonym stanowiskiem archeologicznym



Widok od południowego wschodu

4. Adres

Pielaszkowice nr 27
dz. nr 147, obr. Pielaszkowice
55-340 Udanin

5. Przynależność administracyjna

województwo **dolnośląskie**

powiat **średzki**

gmina **Udanin**

6. Formy ochrony

Miejscowy plan zagospodarowania
przestrzennego (Uchwała Nr
XLVIII.214.2014 z dnia 2014-09-25)

8. Historia, opis i wartości

Budynek wzniesiony na planie wydłużonego prostokąta, orientowany kalenicowo. Część zachodnia pełni funkcję mieszkalną – dwukondygnacyjna, z prostą, tynkowaną elewacją, prostokątnymi otworami okiennymi i drzwiowymi rozmieszczonymi osiowo. Część wschodnia o charakterze gospodarczym, z większymi otworami wjazdowymi i użytkowymi. Dach budynku dwuspadowy, kryty dachówką ceramiczną. Na połaci dachowej części mieszkalnej zamontowano panele fotowoltaiczne.

9. Stan zachowania i postulaty dotyczące konserwacji

Stan zachowania: bardzo dobry

Postulaty dotyczące konserwacji: wymagane zachowanie obiektu w stanie nie pogorszonym. Zachowanie historycznej bryły budynku, kompozycji elewacji i detalu architektonicznego.

Wszelkie prace remontowe i budowlane dotyczące elewacji, dachu, bryły, stolarki drzwiowej lub okiennej wymagają uzyskania opinii Dolnośląskiego Wojewódzkiego Konserwatora Zabytków we Wrocławiu.

10. Wykonanie karty (autor, data i podpis)

mART Marta Danielska, 04.07.2025 r.



11. Zatwierdzenie karty (podpis wojewódzkiego konserwatora zabytków)*

* dotyczy zabytków niewpisanych do rejestru zabytków i niewpisanych do wojewódzkiej ewidencji zabytków

GEZ

KARTA ADRESOWA ZABYTKU

3. Miejscowość

PIELASZKOWICE

1. Nazwa

DOM MIESZKALNO-GOSPODARCZY

2. Czas powstania

3 ćw. XIX w.

7. Fotografia z opisem wskazującym orientację w stosunku do sąsiednich terenów lub stron świata albo mapa z zaznaczonym stanowiskiem archeologicznym



Widok od południowego wschodu

4. Adres

Pielaszkowice nr 29
dz. nr 149, obr. Pielaszkowice
55-340 Udanin

5. Przynależność administracyjna

województwo **dolnośląskie**

powiat **średzki**

gmina **Udanin**

6. Formy ochrony

Miejscowy plan zagospodarowania
przestrzennego (Uchwała Nr
XLVIII.214.2014 z dnia 2014-09-25)

8. Historia, opis i wartości

Budynek na planie wydłużonego prostokąta, orientowany kalenicowo, łączący funkcję mieszkalną i gospodarczą. Część mieszkalna dwukondygnacyjna, o prostej, tynkowanej elewacji, z regularnym układem prostokątnych otworów okiennych. Wejście główne znajduje się w osi ściany szczytowej, zaakcentowane prostym portalem. W części elewacji zachodniej widoczny jest wjazd gospodarczy, prowadzący do dawnej części użytkowej budynku. Dach dwuspadowy, pokryty dachówką ceramiczną nowszego typu.

9. Stan zachowania i postulaty dotyczące konserwacji

Stan zachowania: bardzo dobry

Postulaty dotyczące konserwacji: wymagane zachowanie obiektu w stanie niepogorszonym. Zachowanie historycznej bryły budynku, kompozycji elewacji i detalu architektonicznego.

Wszelkie prace remontowe i budowlane dotyczące elewacji, dachu, bryły, stolarki drzwiowej lub okiennej wymagają uzyskania opinii Dolnośląskiego Wojewódzkiego Konserwatora Zabytków we Wrocławiu.

10. Wykonanie karty (autor, data i podpis)

mART Marta Danielska, 04.07.2025 r.



11. Zatwierdzenie karty (podpis wojewódzkiego konserwatora zabytków)*

* dotyczy zabytków niewpisanych do rejestru zabytków i niewpisanych do wojewódzkiej ewidencji zabytków

GEZ

KARTA ADRESOWA ZABYTKU

3. Miejscowość

PIELASZKOWICE

1. Nazwa

DOM MIESZKALNO-GOSPODARCZY

2. Czas powstania

ok. poł. XIX w.

7. Fotografia z opisem wskazującym orientację w stosunku do sąsiednich terenów lub stron świata albo mapa z zaznaczonym stanowiskiem archeologicznym



Widok od południowego wschodu

4. Adres

Pielaszkowice nr 30
dz. nr 150/2, obr. Pielaszkowice
55-340 Udanin

5. Przynależność administracyjna

województwo **dolnośląskie**

powiat **średzki**

gmina **Udanin**

6. Formy ochrony

Miejscowy plan zagospodarowania
przestrzennego (Uchwała Nr
XLVIII.214.2014 z dnia 2014-09-25)

8. Historia, opis i wartości

budynek wolnostojący, założony na planie prostokąta, murowany z cegły, tynkowany. Dwukondygnacyjny, z wysokim dachem dwuspadowym krytym dachówką ceramiczną. W połaci dachowej od strony elewacji frontowej znajduje się świetlik dachowy typu wole oko, zapewniający doświetlenie poddasza. Elewacje z licznymi ubytkami tynku i odstąpniętym lica ceglanym, co wskazuje na znaczny stopień degradacji. Otwory okienne rozmieszczone regularnie, prostokątne, część z nich zamurowana. Budynek nosi wyraźne ślady zaniedbania – odpadający tynk, uszkodzenia stolarki oraz zarośnięcie przyziemia roślinnością.

9. Stan zachowania i postulaty dotyczące konserwacji

Stan zachowania: dostateczny

Widoczne są liczne ubytki i odspojenia tynku na elewacjach, a także miejscowe odstąpienie ceglanej struktury murów. Dach w większości zachowany, lecz z widocznymi deformacjami połaci i miejscowymi ubytkami dachówki. Stolarka okienna w całości zniszczona lub zamurowana.

Postulaty dotyczące konserwacji: wymagane zachowanie obiektu w stanie niepogorszonym. Zachowanie historycznej bryły budynku, kompozycji elewacji i detalu architektonicznego.

Wszelkie prace remontowe i budowlane dotyczące elewacji, dachu, bryły, stolarki drzwiowej lub okiennej wymagają uzyskania opinii Dolnośląskiego Wojewódzkiego Konserwatora Zabytków we Wrocławiu.

10. Wykonanie karty (autor, data i podpis)

mART Marta Danielska, 04.07.2025 r.



11. Zatwierdzenie karty (podpis wojewódzkiego konserwatora zabytków)*

* dotyczy zabytków niewpisanych do rejestru zabytków i niewpisanych do wojewódzkiej ewidencji zabytków

GEZ

KARTA ADRESOWA ZABYTKU

3. Miejscowość

PIELASZKOWICE

1. Nazwa

DOM MIESZKALNY

2. Czas powstania

XIX/XX w.

7. Fotografia z opisem wskazującym orientację w stosunku do sąsiednich terenów lub stron świata albo mapa z zaznaczonym stanowiskiem archeologicznym



Widok od południowego wschodu

4. Adres

Pielaszkowice nr 32
dz. nr 152, obr. Pielaszkowice
55-340 Udanin

5. Przynależność administracyjna

województwo **dolnośląskie**

powiat **średzki**

gmina **Udanin**

6. Formy ochrony

Miejscowy plan zagospodarowania
przestrzennego (Uchwała Nr
XLVIII.214.2014 z dnia 2014-09-25)

8. Historia, opis i wartości

Obiekt murowany, tynkowany, założony na planie wydłużonego prostokąta, dwukondygnacyjny z użytkowym poddaszem. Nakryty dachem dwuspadowym, pokrytym współczesną dachówką ceramiczną. Elewacja frontowa zmodernizowana – ośrodkowo umieszczony balkon wsparty na dwóch filarach, w partii parteru wejście główne. Otwory okienne prostokątne, rozmieszczone w sposób nieregularny, część z nich nowsza. W przyziemiu widoczny wjazd bramny prowadzący do wnętrza budynku. Elewacja szczytowa z niewielkimi otworami w partii poddasza i prostym gzymsem podokapowym.

9. Stan zachowania i postulaty dotyczące konserwacji

Stan zachowania: bardzo dobry

Postulaty dotyczące konserwacji: wymagane zachowanie obiektu w stanie niepogorszonym. Zachowanie historycznej bryły budynku, kompozycji elewacji i detalu architektonicznego.

Wszelkie prace remontowe i budowlane dotyczące elewacji, dachu, bryły, stolarki drzwiowej lub okiennej wymagają uzyskania opinii Dolnośląskiego Wojewódzkiego Konserwatora Zabytków we Wrocławiu.

10. Wykonanie karty (autor, data i podpis)

mART Marta Danielska, 04.07.2025 r.



11. Zatwierdzenie karty (podpis wojewódzkiego konserwatora zabytków)*

* dotyczy zabytków niewpisanych do rejestru zabytków i niewpisanych do wojewódzkiej ewidencji zabytków

GEZ

KARTA ADRESOWA ZABYTKU

3. Miejscowość

PIELASZKOWICE

1. Nazwa

DOM MIESZKALNO-GOSPODARCZY

2. Czas powstania

poł. XIX w.

7. Fotografia z opisem wskazującym orientację w stosunku do sąsiednich terenów lub stron świata albo mapa z zaznaczonym stanowiskiem archeologicznym



Widok od północnego wschodu

4. Adres

Pielaszkowice nr 34
dz. nr 157/1, obr. Pielaszkowice
55-340 Udanin

5. Przynależność administracyjna

województwo **dolnośląskie**

powiat **średzki**

gmina **Udanin**

6. Formy ochrony

Miejscowy plan zagospodarowania
przestrzennego (Uchwała Nr
XLVIII.214.2014 z dnia 2014-09-25)

8. Historia, opis i wartości

Budynek wzniesiony na planie prostokąta, dwukondygnacyjny, o zwartej bryle. Dach dwuspadowy, kryty współczesną dachówką ceramiczną w kolorze czerwonym. Elewacje tynkowane, proste, z prostokątnymi otworami okiennymi rozmieszczonymi w układzie nieregularnym. W partii frontowej umieszczono wejście główne, ujęte w nowszą przybudówkę z daszkiem dwuspadowym. Otwory gospodarcze i wtórne wejścia usytuowane od strony bocznej.

9. Stan zachowania i postulaty dotyczące konserwacji

Stan zachowania: bardzo dobry
Postulaty dotyczące konserwacji: wymagane zachowanie obiektu w stanie niepogorszonym. Zachowanie historycznej bryły budynku.
Wszelkie prace remontowe i budowlane dotyczące elewacji, dachu, bryły, stolarki drzwiowej lub okiennej wymagają uzyskania opinii Dolnośląskiego Wojewódzkiego Konserwatora Zabytków we Wrocławiu.

10. Wykonanie karty (autor, data i podpis)

mART Marta Danielska, 04.07.2025 r.



11. Zatwierdzenie karty (podpis wojewódzkiego konserwatora zabytków)*

* dotyczy zabytków niewpisanych do rejestru zabytków i niewpisanych do wojewódzkiej ewidencji zabytków

GEZ

KARTA ADRESOWA ZABYTKU

3. Miejscowość

PIELASZKOWICE

1. Nazwa

DOM MIESZKALNO-GOSPODARCZY

2. Czas powstania

poł. XIX w.

7. Fotografia z opisem wskazującym orientację w stosunku do sąsiednich terenów lub stron świata albo mapa z zaznaczonym stanowiskiem archeologicznym



Widok od północnego wschodu

4. Adres

Pielaszkowice nr 35
dz. nr 158/1, obr. Pielaszkowice
55-340 Udanin

5. Przynależność administracyjna

województwo **dolnośląskie**

powiat **średzki**

gmina **Udanin**

6. Formy ochrony

Miejscowy plan zagospodarowania
przestrzennego (Uchwała Nr
XLVIII.214.2014 z dnia 2014-09-25)

8. Historia, opis i wartości

Budynek wzniesiony na planie prostokąta, dwukondygnacyjny, nakryty dachem dwuspadowym o średnim nachyleniu połaci, krytym współczesną dachówką ceramiczną zakładkową. Elewacje tynkowane, proste, bez zdobień architektonicznych, z regularnym rozmieszczeniem prostokątnych otworów okiennych w obu kondygnacjach. Od strony podwórza dobudówka mieszcząca wejście główne – parterowa, nakryta jednospadowym daszkiem. W elewacji szczytowej widoczne dwa poziomy okien.

9. Stan zachowania i postulaty dotyczące konserwacji

Stan zachowania: bardzo dobry

Postulaty dotyczące konserwacji: wymagane zachowanie obiektu w stanie niepogorszonym. Zachowanie historycznej bryły budynku, kompozycji elewacji i detalu architektonicznego.

Wszelkie prace remontowe i budowlane dotyczące elewacji, dachu, bryły, stolarki drzwiowej lub okiennej wymagają uzyskania opinii Dolnośląskiego Wojewódzkiego Konserwatora Zabytków we Wrocławiu.

10. Wykonanie karty (autor, data i podpis)

mART Marta Danielska, 04.07.2025 r.



11. Zatwierdzenie karty (podpis wojewódzkiego konserwatora zabytków)*

* dotyczy zabytków niewpisanych do rejestru zabytków i niewpisanych do wojewódzkiej ewidencji zabytków

GEZ

KARTA ADRESOWA ZABYTKU

3. Miejscowość

PIELASZKOWICE

1. Nazwa

DOM MIESZKALNY

2. Czas powstania

Koniec XIX w.

7. Fotografia z opisem wskazującym orientację w stosunku do sąsiednich terenów lub stron świata albo mapa z zaznaczonym stanowiskiem archeologicznym



Widok od południowego wschodu

4. Adres

Pielaszkowice nr 36
dz. nr 159, obr. Pielaszkowice
55-340 Udanin

5. Przynależność administracyjna

województwo **dolnośląskie**

powiat **średzki**

gmina **Udanin**

6. Formy ochrony

Miejscowy plan zagospodarowania
przestrzennego (Uchwała Nr
XLVIII.214.2014 z dnia 2014-09-25)

8. Historia, opis i wartości

Budynek wzniesiony na planie prostokąta, dwukondygnacyjny, murowany, o zwartej bryle. Dach stromy, dwuspadowy, kryty dachówką ceramiczną, z nielicznymi oknami połaciowymi. Elewacje tynkowane, proste, pozbawione detalu architektonicznego. Otwory okienne prostokątne, rozmieszczone w regularnym rytmie, z centralnie usytuowanym wejściem ujętym w prostokątny portal. Szczyty ścian bocznych pełne, z niewielkimi otworami wentylacyjnymi.

9. Stan zachowania i postulaty dotyczące konserwacji

Stan zachowania: dobry

Postulaty dotyczące konserwacji: wymagane zachowanie obiektu w stanie niepogorszonym. Zachowanie historycznej bryły budynku i detalu architektonicznego.

Wszelkie prace remontowe i budowlane dotyczące elewacji, dachu, bryły, stolarki drzwiowej lub okiennej wymagają uzyskania opinii Dolnośląskiego Wojewódzkiego Konserwatora Zabytków we Wrocławiu.

10. Wykonanie karty (autor, data i podpis)

mART Marta Danielska, 04.07.2025 r.



11. Zatwierdzenie karty (podpis wojewódzkiego konserwatora zabytków)*

* dotyczy zabytków niewpisanych do rejestru zabytków i niewpisanych do wojewódzkiej ewidencji zabytków

GEZ

KARTA ADRESOWA ZABYTKU

3. Miejscowość

PIELASZKOWICE

1. Nazwa

DOM MIESZKALNO-GOSPODARCZY

2. Czas powstania

poł. XIX w.

7. Fotografia z opisem wskazującym orientację w stosunku do sąsiednich terenów lub stron świata albo mapa z zaznaczonym stanowiskiem archeologicznym



Widok od południowego wschodu

4. Adres

Pielaszkowice nr 38
dz. nr 166, obr. Pielaszkowice
55-340 Udanin

5. Przynależność administracyjna

województwo **dolnośląskie**

powiat **średzki**

gmina **Udanin**

6. Formy ochrony

Miejscowy plan zagospodarowania
przestrzennego (Uchwała Nr
XLVIII.214.2014 z dnia 2014-09-25)

8. Historia, opis i wartości

Budynek wzniesiony na planie prostokąta, dwukondygnacyjny, podpiwniczony, z wysokim dwuspadowym dachem krytym dachówką ceramiczną. Elewacje otynkowane, pozbawione bogatszych detali architektonicznych, z prostymi, prostokątnymi otworami okiennymi i wejściowymi, rozmieszczonymi regularnie w dwóch kondygnacjach. W elewacji szczytowej widoczne są niewielkie otwory okienne oraz poziome gzymsy kordonowe akcentujące podziały kondygnacyjne.

9. Stan zachowania i postulaty dotyczące konserwacji

Stan zachowania: bardzo dobry

Postulaty dotyczące konserwacji: wymagane zachowanie obiektu w stanie niepogorszonym. Zachowanie historycznej bryły budynku, kompozycji elewacji i detalu architektonicznego.

Wszelkie prace remontowe i budowlane dotyczące elewacji, dachu, bryły, stolarki drzwiowej lub okiennej wymagają uzyskania opinii Dolnośląskiego Wojewódzkiego Konserwatora Zabytków we Wrocławiu.

10. Wykonanie karty (autor, data i podpis)

mART Marta Danielska, 04.07.2025 r.



11. Zatwierdzenie karty (podpis wojewódzkiego konserwatora zabytków)*

* dotyczy zabytków niewpisanych do rejestru zabytków i niewpisanych do wojewódzkiej ewidencji zabytków

GEZ

KARTA ADRESOWA ZABYTKU

3. Miejscowość

PIELASZKOWICE

1. Nazwa

STODOŁA

2. Czas powstania

Koniec XIX w.

7. Fotografia z opisem wskazującym orientację w stosunku do sąsiednich terenów lub stron świata albo mapa z zaznaczonym stanowiskiem archeologicznym



Widok od południa

4. Adres

Pielaszkowice nr 38
dz. nr 166, obr. Pielaszkowice
55-340 Udanin

5. Przynależność administracyjna

województwo **dolnośląskie**

powiat **średzki**

gmina **Udanin**

6. Formy ochrony

Miejscowy plan zagospodarowania
przestrzennego (Uchwała Nr
XLVIII.214.2014 z dnia 2014-09-25)

8. Historia, opis i wartości

Budynek gospodarczy wzniesiony na planie prostokąta, o konstrukcji szkieletowej z wypełnieniem ceglanym. Ściany osadzone na kamiennym fundamencie, z czytelnymi elementami drewnianej konstrukcji ryglowej, wypełnione cegłą pełną w układzie wiązonym. Dach dwuspadowy, kryty dachówką ceramiczną. Elewacja frontowa z dużym, centralnie usytuowanym wjazdem zamkniętym współczesnymi metalowymi wrotami.

9. Stan zachowania i postulaty dotyczące konserwacji

Stan zachowania: bardzo dobry

Postulaty dotyczące konserwacji: wymagane zachowanie obiektu w stanie niepogorszonym. Zachowanie historycznej bryły budynku, kompozycji elewacji i detalu architektonicznego.

Wszelkie prace remontowe i budowlane dotyczące elewacji, dachu, bryły wymagają uzyskania opinii Dolnośląskiego Wojewódzkiego Konserwatora Zabytków we Wrocławiu.

10. Wykonanie karty (autor, data i podpis)

mART Marta Danielska, 04.07.2025 r.



11. Zatwierdzenie karty (podpis wojewódzkiego konserwatora zabytków)*

* dotyczy zabytków niewpisanych do rejestru zabytków i niewpisanych do wojewódzkiej ewidencji zabytków

GEZ

KARTA ADRESOWA ZABYTKU

3. Miejscowość

PIELASZKOWICE

1. Nazwa

DOM MIESZKALNY

2. Czas powstania

pocz. XX w.

7. Fotografia z opisem wskazującym orientację w stosunku do sąsiednich terenów lub stron świata albo mapa z zaznaczonym stanowiskiem archeologicznym



Widok od północy

4. Adres

Pielaszkowice nr 39
dz. nr 168/1, obr. Pielaszkowice
55-340 Udanin

5. Przynależność administracyjna

województwo **dolnośląskie**

powiat **średzki**

gmina **Udanin**

6. Formy ochrony

Miejscowy plan zagospodarowania
przestrzennego (Uchwała Nr
XLVIII.214.2014 z dnia 2014-09-25)

8. Historia, opis i wartości

Obiekt murowany, tynkowany, wzniesiony na planie prostokąta, dwukondygnacyjny z użytkowym poddaszem. Nakryty dachem dwuspadowym, pokrytym współczesną dachówką ceramiczną. Elewacja frontowa pięcioosiowa, o symetrycznym układzie otworów. W partii centralnej wejście główne ujęte w portal z prostym nadprożem łukowym, poprzedzone schodami. Otwory okienne prostokątne, w regularnym rytmie, w obramieniach podkreślonych prostymi opaskami.

Całość wzbogacona uproszczonymi elementami dekoracyjnymi – pilastry między osiami, gzyms kordonowy i podokapowy. Do budynku dostawiona część boczna o charakterze gospodarczym, niższa, z prostymi drzwiami i bramą.

9. Stan zachowania i postulaty dotyczące konserwacji

Stan zachowania: bardzo dobry

Postulaty dotyczące konserwacji: wymagane zachowanie obiektu w stanie niepogorszonym. Zachowanie historycznej bryły budynku, kompozycji elewacji i detalu architektonicznego.

Wszelkie prace remontowe i budowlane dotyczące elewacji, dachu, bryły, stolarki drzwiowej lub okiennej wymagają uzyskania opinii Dolnośląskiego Wojewódzkiego Konserwatora Zabytków we Wrocławiu.

10. Wykonanie karty (autor, data i podpis)

mART Marta Danielska, 04.07.2025 r.



11. Zatwierdzenie karty (podpis wojewódzkiego konserwatora zabytków)*

* dotyczy zabytków niewpisanych do rejestru zabytków i niewpisanych do wojewódzkiej ewidencji zabytków

GEZ

KARTA ADRESOWA ZABYTKU

3. Miejscowość

PIELASZKOWICE

1. Nazwa

BUDYNEK GOSPODARCZY

2. Czas powstania

Koniec XIX w.

7. Fotografia z opisem wskazującym orientację w stosunku do sąsiednich terenów lub stron świata albo mapa z zaznaczonym stanowiskiem archeologicznym



Widok od zachodu

4. Adres

Pielaszkowice nr 40
dz. nr 169, obr. Pielaszkowice
55-340 Udanin

5. Przynależność administracyjna

województwo **dolnośląskie**

powiat **średzki**

gmina **Udanin**

6. Formy ochrony

Miejscowy plan zagospodarowania
przestrzennego (Uchwała Nr
XLVIII.214.2014 z dnia 2014-09-25)

8. Historia, opis i wartości

Budynek gospodarczy, murowany z cegły, częściowo otynkowany, na planie prostokąta, orientowany kalenicowo. Elewacja frontowa z nieregularnie rozmieszczonymi otworami drzwiowymi i okiennymi, ujętymi w ceglane opaski. Widoczne są także zamurowane otwory w przyziemiu, częściowo zachowane w ceglanych obramieniach łukowych. W górnej kondygnacji znajdują się większe, prostokątne otwory użytkowe. Dach dwuspadowy, kryty dachówką ceramiczną.

9. Stan zachowania i postulaty dotyczące konserwacji

Stan zachowania: dobry

Postulaty dotyczące konserwacji: wymagane zachowanie obiektu w stanie niepogorszonym. Zachowanie historycznej bryły budynku, kompozycji elewacji i detalu architektonicznego.

Wszelkie prace remontowe i budowlane dotyczące elewacji, dachu, bryły, stolarki drzwiowej lub okiennej wymagają uzyskania opinii Dolnośląskiego Wojewódzkiego Konserwatora Zabytków we Wrocławiu.

10. Wykonanie karty (autor, data i podpis)

mART Marta Danielska, 04.07.2025 r.



11. Zatwierdzenie karty (podpis wojewódzkiego konserwatora zabytków)*

* dotyczy zabytków niewpisanych do rejestru zabytków i niewpisanych do wojewódzkiej ewidencji zabytków

GEZ

KARTA ADRESOWA ZABYTKU

3. Miejscowość

PIELASZKOWICE

1. Nazwa

DOM MIESZKALNY

2. Czas powstania

poł. XIX w.

7. Fotografia z opisem wskazującym orientację w stosunku do sąsiednich terenów lub stron świata albo mapa z zaznaczonym stanowiskiem archeologicznym



Widok od południowego zachodu

4. Adres

Pielaszkowice nr 40
dz. nr 169, obr. Pielaszkowice
55-340 Udanin

5. Przynależność administracyjna

województwo **dolnośląskie**

powiat **średzki**

gmina **Udanin**

6. Formy ochrony

Miejscowy plan zagospodarowania
przestrzennego (Uchwała Nr
XLVIII.214.2014 z dnia 2014-09-25)

8. Historia, opis i wartości

Budynek murowany, wzniesiony na planie prostokąta, dwukondygnacyjny z użytkowym poddaszem. Nakryty dachem dwuspadowym, pokrytym dachówką ceramiczną. W połaci dachu od strony drogi znajduje się lukarna typu wole oko. Elewacja szczytowa dwuosiowa, z prostokątnymi otworami okiennymi na parterze i piętrze oraz niewielkimi oknami w partii poddasza.

Elewacja boczna wieloosiowa, o zróżnicowanym stanie tynków – część otynkowana i pomalowana w odcieniu ceglastym, druga część z wyraźnymi przetarciami i odsłoniętym fragmentem muru ceglanego. Otwory okienne w prostych obramieniach, część współczesnych z wymienioną stolarką.

W górnej partii elewacji widoczny gzyms kordonowy biegnący wzdłuż ściany. W połaci dachu pojedyncze małe okno doświetlające poddasze.

9. Stan zachowania i postulaty dotyczące konserwacji

Stan zachowania: dobry

Postulaty dotyczące konserwacji: wymagane zachowanie obiektu w stanie niepogorszonym. Zachowanie historycznej bryły budynku, kompozycji elewacji i detalu architektonicznego.

Wszelkie prace remontowe i budowlane dotyczące elewacji, dachu, bryły, stolarki drzwiowej lub okiennej wymagają uzyskania opinii Dolnośląskiego Wojewódzkiego Konserwatora Zabytków we Wrocławiu.

10. Wykonanie karty (autor, data i podpis)

mART Marta Danielska, 04.07.2025 r.



11. Zatwierdzenie karty (podpis wojewódzkiego konserwatora zabytków)*

* dotyczy zabytków niewpisanych do rejestru zabytków i niewpisanych do wojewódzkiej ewidencji zabytków

GEZ

KARTA ADRESOWA ZABYTKU

1. Nazwa

STODOŁA

2. Czas powstania

Koniec XIX w.

3. Miejscowość

PIELASZKOWICE

7. Fotografia z opisem wskazującym orientację w stosunku do sąsiednich terenów lub stron świata albo mapa z zaznaczonym stanowiskiem archeologicznym



Widok od północnego zachodu

4. Adres

Pielaszkowice nr 41
dz. nr 171/1, 171/2, obr. Pielaszkowice
55-340 Udanin

5. Przynależność administracyjna

województwo **dolnośląskie**

powiat **średzki**

gmina **Udanin**

6. Formy ochrony

Miejscowy plan zagospodarowania
przestrzennego (Uchwała Nr
XLVIII.214.2014 z dnia 2014-09-25)

8. Historia, opis i wartości

Budynek gospodarczy, murowany z cegły, otynkowany, na planie prostokąta, orientowany kalenicowo. Elewacja frontowa z dużymi, arkadowymi wjazdami zamkniętymi drewnianymi wrotami, ujętymi ceglanymi opaskami. Pomędzy nimi mniejsze otwory drzwiowe i okienne również w obramieniach ceglanych. W ścianach szczytowych widoczne dekoracyjne wzory z cegły licówki w formie motywów krzyżowych i geometrycznych. Dach dwuspadowy, kryty dachówką ceramiczną.

9. Stan zachowania i postulaty dotyczące konserwacji

Stan zachowania: bardzo dobry

Postulaty dotyczące konserwacji: wymagane zachowanie obiektu w stanie nie pogorszonym. Zachowanie historycznej bryły budynku, kompozycji elewacji i detalu architektonicznego.

Wszelkie prace remontowe i budowlane dotyczące elewacji, dachu, bryły, stolarki drzwiowej lub okiennej wymagają uzyskania opinii Dolnośląskiego Wojewódzkiego Konserwatora Zabytków we Wrocławiu.

10. Wykonanie karty (autor, data i podpis)

mART Marta Danielska, 04.07.2025 r.



11. Zatwierdzenie karty (podpis wojewódzkiego konserwatora zabytków)*

* dotyczy zabytków niewpisanych do rejestru zabytków i niewpisanych do wojewódzkiej ewidencji zabytków

GEZ

KARTA ADRESOWA ZABYTKU

3. Miejscowość

PIELASZKOWICE

1. Nazwa

DOM MIESZKALNY, SKLEP

2. Czas powstania

XIX w., XIX/XX w.

7. Fotografia z opisem wskazującym orientację w stosunku do sąsiednich terenów lub stron świata albo mapa z zaznaczonym stanowiskiem archeologicznym



Widok od południowego wschodu

4. Adres

Pielaszkowice nr 42-42A
dz. nr 170, obr. Pielaszkowice
55-340 Udanin

5. Przynależność administracyjna

województwo **dolnośląskie**

powiat **średzki**

gmina **Udanin**

6. Formy ochrony

Miejscowy plan zagospodarowania
przestrzennego (Uchwała Nr
XLVIII.214.2014 z dnia 2014-09-25)

8. Historia, opis i wartości

Budynek w rzucie prostokątny, murowany, o wydłużonej bryle. Dwukondygnacyjny z użytkowym poddaszem. Dach dwuspadowy z naczółkami, kryty dachówką ceramiczną. Elewacje tynkowane, z prostokątnymi otworami okiennymi i drzwiowymi, część okien zabezpieczona kratami. Wejście główne od strony elewacji dłuższej, ujęte w prostą oprawę, poprzedzone kilkoma stopniami schodów.

9. Stan zachowania i postulaty dotyczące konserwacji

Stan zachowania: dobry

Postulaty dotyczące konserwacji: wymagane zachowanie obiektu w stanie niepogorszonym. Zachowanie historycznej bryły budynku, kompozycji elewacji i detalu architektonicznego.

Wszelkie prace remontowe i budowlane dotyczące elewacji, dachu, bryły, stolarki drzwiowej lub okiennej wymagają uzyskania opinii Dolnośląskiego Wojewódzkiego Konserwatora Zabytków we Wrocławiu.

10. Wykonanie karty (autor, data i podpis)

mART Marta Danielska, 04.07.2025 r.



11. Zatwierdzenie karty (podpis wojewódzkiego konserwatora zabytków)*

* dotyczy zabytków niewpisanych do rejestru zabytków i niewpisanych do wojewódzkiej ewidencji zabytków

GEZ

KARTA ADRESOWA ZABYTKU

3. Miejscowość

PIELASZKOWICE

1. Nazwa

DOM MIESZKALNY

2. Czas powstania

Koniec XIX w.

7. Fotografia z opisem wskazującym orientację w stosunku do sąsiednich terenów lub stron świata albo mapa z zaznaczonym stanowiskiem archeologicznym



Widok od południowego wschodu

4. Adres

Pielaszkowice nr 48
dz. nr 292, obr. Pielaszkowice
55-340 Udanin

5. Przynależność administracyjna

województwo **dolnośląskie**

powiat **średzki**

gmina **Udanin**

6. Formy ochrony

Miejscowy plan zagospodarowania
przestrzennego (Uchwała Nr
XLVIII.214.2014 z dnia 2014-09-25)

8. Historia, opis i wartości

Budynek mieszkalny wzniesiony na rzucie prostokąta, o zwartej bryle, trzykondygnacyjny z użytkowym poddaszem. Nakryty dachem czterospadowym, pokrytym dachówką ceramiczną. Elewacja prosta, osiowo rozplanowana, z prostokątnymi otworami okiennymi rozmieszczonymi w regularnych rzędach. W partii bocznej znajduje się współczesny balkon wsparty na filarach, z balustradą metalową. W połaci dachowej widoczne są okna połaciowe.

9. Stan zachowania i postulaty dotyczące konserwacji

Stan zachowania: bardzo dobry

Postulaty dotyczące konserwacji: wymagane zachowanie obiektu w stanie niepogorszonym. Zachowanie historycznej bryły budynku.

Wszelkie prace remontowe i budowlane dotyczące dachu, bryły, stolarki drzwiowej lub okiennej wymagają uzyskania opinii Dolnośląskiego Wojewódzkiego Konserwatora Zabytków we Wrocławiu.

10. Wykonanie karty (autor, data i podpis)

mART Marta Danielska, 04.07.2025 r.



11. Zatwierdzenie karty (podpis wojewódzkiego konserwatora zabytków)*

* dotyczy zabytków niewpisanych do rejestru zabytków i niewpisanych do wojewódzkiej ewidencji zabytków

GEZ

KARTA ADRESOWA ZABYTKU

3. Miejscowość

PIELASZKOWICE

1. Nazwa

**BUDYNEK MIESZKALNO-GOSPODARCZY W ZESPOLE
PAŁACOWYM**

2. Czas powstania

poł. XVIII w.

7. Fotografia z opisem wskazującym orientację w stosunku do sąsiednich terenów lub stron świata albo mapa z zaznaczonym stanowiskiem archeologicznym



Widok od południowego wschodu

4. Adres

Pielaszkowice nr 50
dz. nr 286, obr. Pielaszkowice
55-340 Udanin

5. Przynależność administracyjna

województwo **dolnośląskie**

powiat **średzki**

gmina **Udanin**

6. Formy ochrony

Rejestr zabytków nr A/2748/502/L
z dnia 13.05.1977 r.

Miejscowy plan zagospodarowania
przestrzennego (Uchwała Nr
XLVIII.214.2014 z dnia 2014-09-25)

8. Historia, opis i wartości

Budynek mieszkalny wzniesiony na rzucie prostokąta, o wydłużonej, zwarto ukształtowanej bryle, dwukondygnacyjny z użytkowym poddaszem. Nakryty dachem dwuspadowym, pokrytym dachówką ceramiczną. Elewacja frontowa wieloosiowa, rozczłonkowana pionowo przez dwa delikatne ryzality zwieńczone trójkątnymi szczytami, w których umieszczono wąskie, pionowe okna w układzie bliźniaczym. Otwory drzwiowe i okienne w przyziemiu prostokątne, część ujęta w proste obramienia tynkowe o półkolistym zarysie. Na wyższych kondygnacjach prostokątne okna rozmieszczone regularnie, część wtórnie przekształcona. W połaci dachu widoczne rzędy drobnych lukarn okiennych.

9. Stan zachowania i postulaty dotyczące konserwacji

Stan zachowania: dobry

Postulaty dotyczące konserwacji: wymagane zachowanie obiektu w stanie niepogorszonym. Zachowanie historycznej bryły budynku, kompozycji elewacji i detalu architektonicznego.

Wszelkie prace remontowe i budowlane dotyczące elewacji, dachu, bryły, stolarki drzwiowej lub okiennej wymagają uzyskania decyzji Dolnośląskiego Wojewódzkiego Konserwatora Zabytków we Wrocławiu.

10. Wykonanie karty (autor, data i podpis)

mART Marta Danielska, 04.07.2025 r.



11. Zatwierdzenie karty (podpis wojewódzkiego konserwatora zabytków)*

* dotyczy zabytków niewpisanych do rejestru zabytków i niewpisanych do wojewódzkiej ewidencji zabytków

GEZ

KARTA ADRESOWA ZABYTKU

3. Miejscowość

PIELASZKOWICE

1. Nazwa

**DOM MIESZKALNO-GOSPODARCZY W ZESPOLE
PAŁACOWYM**

2. Czas powstania

Koniec XIX w.

7. Fotografia z opisem wskazującym orientację w stosunku do sąsiednich terenów lub stron świata albo mapa z zaznaczonym stanowiskiem archeologicznym



Widok od południowego wschodu

4. Adres

Pielaszkowice nr 51
dz. nr 286, obr. Pielaszkowice
55-340 Udanin

5. Przynależność administracyjna

województwo **dolnośląskie**

powiat **średzki**

gmina **Udanin**

6. Formy ochrony

Miejscowy plan zagospodarowania
przestrzennego (Uchwała Nr
XLVIII.214.2014 z dnia 2014-09-25)

8. Historia, opis i wartości

Budynek murowany z cegły, wzniesiony na planie prostokąta, dwukondygnacyjny, podpiwniczony, o zwartej i wydłużonej bryle. Dach dwuspadowy, kryty dachówką ceramiczną, z nielicznymi współczesnymi przekształceniami w postaci wstawek dachowych. Elewacje ceglane, miejscami z relikami tynków, o prostym, horyzontalnym układzie otworów. W przyziemiu rozmieszczone wejścia i otwory gospodarcze w układzie nieregularnym, część zamurowana. Otwory okienne prostokątne, w większości pozbawione stolarki, część wtórnie przekształcona.

9. Stan zachowania i postulaty dotyczące konserwacji

Stan zachowania: dostateczny

Obiekt zachowany w formie zdegradowanej, w znacznej mierze nieużytkowany. Dach częściowo nieszczelny, z ubytkami dachówek. Mury w górnych partiach osłabione, miejscami z ubytkami cegły i rozwarstwieniami spoin. Stolarka okienna i drzwiowa w większości zniszczona lub nieistniejąca. Widoczne ślady zawilgocenia oraz porostania elewacji roślinnością samosiewną. Pomimo zniszczeń bryła budynku czytelna, a układ funkcjonalny rozpoznawalny

Postulaty dotyczące konserwacji: obiekt wymaga pilnych prac zabezpieczających; wymagane zachowanie obiektu w stanie niepogorszonym. Zachowanie historycznej bryły budynku, kompozycji elewacji i detalu architektonicznego.

Wszelkie prace remontowe i budowlane dotyczące elewacji, dachu, bryły, stolarki drzwiowej lub okiennej wymagają uzyskania opinii Dolnośląskiego Wojewódzkiego Konserwatora Zabytków we Wrocławiu.

10. Wykonanie karty (autor, data i podpis)

mART Marta Danielska, 04.07.2025 r.



11. Zatwierdzenie karty (podpis wojewódzkiego konserwatora zabytków)*

* dotyczy zabytków niewpisanych do rejestru zabytków i niewpisanych do wojewódzkiej ewidencji zabytków

GEZ

KARTA ADRESOWA ZABYTKU

3. Miejscowość

PIELASZKOWICE

1. Nazwa

OBORA W ZESPOLE PAŁACOWYM

2. Czas powstania

lata 80. XIX w.

7. Fotografia z opisem wskazującym orientację w stosunku do sąsiednich terenów lub stron świata albo mapa z zaznaczonym stanowiskiem archeologicznym



Widok od południowego wschodu

4. Adres

Pielaszkowice nr 51
dz. nr 286, obr. Pielaszkowice
55-340 Udanin

5. Przynależność administracyjna

województwo **dolnośląskie**

powiat **średzki**

gmina **Udanin**

6. Formy ochrony

Miejscowy plan zagospodarowania
przestrzennego (Uchwała Nr
XLVIII.214.2014 z dnia 2014-09-25)

8. Historia, opis i wartości

Budynek gospodarczy wzniesiony na rzucie prostokąta, o wydłużonej, jednokondygnacyjnej bryle. Nakryty dachem dwuspadowym o niewielkim nachyleniu połaci, wspólnie krytym blachą. Elewacje zdobione rytmem wysokich, zamkniętych półkoliście blend, występujących zarówno w partiach poddasza, jak i w przyziemiu, gdzie ujęte zostały w ceglane obramienia. W części szczytowej umieszczono duży, prostokątny wjazd, zachowany z oryginalnymi, drewnianymi wrotami. Ściany w dużej części w tynku, miejscami z odsłoniętą cegłą i widocznym murem ceglanym w partii cokołowej.

9. Stan zachowania i postulaty dotyczące konserwacji

Stan zachowania: dostateczny; liczne ubytki tynku z widocznymi spękaniami. Partie przyziemia noszą ślady zawilgocenia i degradacji muru ceglanego. Pokrycie dachowe wtórne, w dobrym stanie użytkowym. Zachowany układ otworów i detali architektonicznych, jednak w znacznej mierze zdegradowany i częściowo zatarty.

Postulaty dotyczące konserwacji: wymagane zachowanie obiektu w stanie niepogorszonym. Zachowanie historycznej bryły budynku, kompozycji elewacji i detalu architektonicznego.

Wszelkie prace remontowe i budowlane dotyczące elewacji, dachu, bryły, stolarki drzwiowej lub okiennej wymagają uzyskania opinii Dolnośląskiego Wojewódzkiego Konserwatora Zabytków we Wrocławiu.

10. Wykonanie karty (autor, data i podpis)

mART Marta Danielska, 04.07.2025 r.



11. Zatwierdzenie karty (podpis wojewódzkiego konserwatora zabytków)*

* dotyczy zabytków niewpisanych do rejestru zabytków i niewpisanych do wojewódzkiej ewidencji zabytków

GEZ

KARTA ADRESOWA ZABYTKU

3. Miejscowość

PIELASZKOWICE

1. Nazwa

SPICHLERZ GOSPODARCZY W ZESPOLE PAŁACOWYM

2. Czas powstania

pocz. XX w.

7. Fotografia z opisem wskazującym orientację w stosunku do sąsiednich terenów lub stron świata albo mapa z zaznaczonym stanowiskiem archeologicznym



Widok od północnego wschodu

4. Adres

Pielaszkowice nr 51
dz. nr 286, obr. Pielaszkowice
55-340 Udanin

5. Przynależność administracyjna

województwo **dolnośląskie**

powiat **średzki**

gmina **Udanin**

6. Formy ochrony

Rejestr zabytków nr A/2748/502/L
z dnia 13.05.1977 r.

Miejscowy plan zagospodarowania
przestrzennego (Uchwała Nr
XLVIII.214.2014 z dnia 2014-09-25)

8. Historia, opis i wartości

Spichlerz murowany z cegły, wzniesiony na planie prostokąta, trzykondygnacyjny, z wysokimi ścianami szczytowymi. Dach dwuspadowy, kryty dachówką ceramiczną. Elewacja frontowa z regularnym układem otworów okiennych, ujętych w ceglane opaski. W dolnej partii widoczne dwa większe otwory wejściowe zamknięte łukiem odcinkowym, również zaakcentowane cegłą. Elewacje boczne skromniejsze, z nielicznymi otworami.

9. Stan zachowania i postulaty dotyczące konserwacji

Stan zachowania: dostateczny; liczne ubytki w tynku i murze, z widocznymi śladami degradacji cegły oraz zamurowanymi częścią otworów. Dach zachowany, choć miejscami widoczne są oznaki zużycia pokrycia.

Postulaty dotyczące konserwacji: wymagane zachowanie obiektu w stanie niepogorszonym. Zachowanie historycznej bryły budynku, kompozycji elewacji i detalu architektonicznego.

Wszelkie prace remontowe i budowlane dotyczące elewacji, dachu, bryły, stolarki drzwiowej lub okiennej wymagają uzyskania decyzji Dolnośląskiego Wojewódzkiego Konserwatora Zabytków we Wrocławiu.

10. Wykonanie karty (autor, data i podpis)

mART Marta Danielska, 04.07.2025 r.

Danielska

11. Zatwierdzenie karty (podpis wojewódzkiego konserwatora zabytków)*

* dotyczy zabytków niewpisanych do rejestru zabytków i niewpisanych do wojewódzkiej ewidencji zabytków

GEZ

KARTA ADRESOWA ZABYTKU

3. Miejscowość

PIELASZKOWICE

1. Nazwa

**OFICYNA MIESZKALNA Z BRAMĄ W ZESPOLE
PAŁACOWYM**

2. Czas powstania

poł. XVIII w.

7. Fotografia z opisem wskazującym orientację w stosunku do sąsiednich terenów lub stron świata albo mapa z zaznaczonym stanowiskiem archeologicznym



Widok od południowego zachodu



Widok od północnego wschodu

4. Adres

Pielaszkowice nr 52
dz. nr 289, obr. Pielaszkowice
55-340 Udanin

5. Przynależność administracyjna

województwo **dolnośląskie**

powiat **średzki**

gmina **Udanin**

6. Formy ochrony

Rejestr zabytków nr A/2748/502/L
z dnia 13.05.1977 r.

Miejscowy plan zagospodarowania
przestrzennego (Uchwała Nr
XLVIII.214.2014 z dnia 2014-09-25)

8. Historia, opis i wartości

Budynek murowany, prostokątny w rzucie, założony na planie wydłużonego prostokąta, dwukondygnacyjny, podpiwniczony, o zwartej bryle. Dach dwuspadowy, kryty dachówką ceramiczną. Elewacje tynkowane, opracowane skromnie, z prostokątnymi otworami okiennymi w dwóch kondygnacjach rozmieszczonymi w układzie nieregularnym. W przyziemiu widoczne dawne otwory wtórnie przekształcone i częściowo zamurowane. Od strony południowej (fasady) usytuowane wejścia prowadzące do poszczególnych traktów. W osi wschodniej części budynku przejazd bramny o prostokątnym wykroju, przelotowy, spinający dziedziniec pałacowy z terenem gospodarczym.

9. Stan zachowania i postulaty dotyczące konserwacji

Stan zachowania: dobry

Postulaty dotyczące konserwacji: wymagane zachowanie obiektu w stanie niepogorszonym. Zachowanie historycznej bryły budynku, kompozycji elewacji i detalu architektonicznego.

Wszelkie prace remontowe i budowlane dotyczące elewacji, dachu, bryły, stolarki drzwiowej lub okiennej wymagają uzyskania decyzji Dolnośląskiego Wojewódzkiego Konserwatora Zabytków we Wrocławiu.

10. Wykonanie karty (autor, data i podpis)

mART Marta Danielska, 04.07.2025 r.



11. Zatwierdzenie karty (podpis wojewódzkiego konserwatora zabytków)*

* dotyczy zabytków niewpisanych do rejestru zabytków i niewpisanych do wojewódzkiej ewidencji zabytków

GEZ

KARTA ADRESOWA ZABYTKU

3. Miejscowość

PIELASZKOWICE

1. Nazwa

DOM MIESZKALNO-GOSPODARCZY

2. Czas powstania

Koniec XIX w.

7. Fotografia z opisem wskazującym orientację w stosunku do sąsiednich terenów lub stron świata albo mapa z zaznaczonym stanowiskiem archeologicznym



Widok od południowego wschodu

4. Adres

Pielaszkowice nr 53
dz. nr 7, obr. Pielaszkowice
55-340 Udanin

5. Przynależność administracyjna

województwo **dolnośląskie**

powiat **średzki**

gmina **Udanin**

6. Formy ochrony

Miejscowy plan zagospodarowania
przestrzennego (Uchwała Nr
XLVIII.214.2014 z dnia 2014-09-25)

8. Historia, opis i wartości

Budynek na planie prostokąta, parterowy z użytkowym poddaszem, orientowany kalenicowo. Bryła zwarta, przykryta dachem dwuspadowym o znacznym nachyleniu, pokrytym dachówką ceramiczną. Elewacja frontowa tynkowana, z prostokątnymi otworami okiennymi rozmieszczonymi w regularnym rytmie. Wejście główne znajduje się w środkowej części elewacji, ujęte w skromny portal o łukowym zwieńczeniu. W szczytach proste, pozbawione dekoracji opracowanie. Po stronie wschodniej widoczny przejazd gospodarczy, prowadzący do dawnej części użytkowej budynku.

9. Stan zachowania i postulaty dotyczące konserwacji

Stan zachowania: dostateczny

Postulaty dotyczące konserwacji: wymagane zachowanie obiektu w stanie niepogorszonym. Zachowanie historycznej bryły budynku, kompozycji elewacji i detalu architektonicznego.

Wszelkie prace remontowe i budowlane dotyczące elewacji, dachu, bryły, stolarki drzwiowej lub okiennej wymagają uzyskania opinii Dolnośląskiego Wojewódzkiego Konserwatora Zabytków we Wrocławiu.

10. Wykonanie karty (autor, data i podpis)

mART Marta Danielska, 04.07.2025 r.



11. Zatwierdzenie karty (podpis wojewódzkiego konserwatora zabytków)*

* dotyczy zabytków niewpisanych do rejestru zabytków i niewpisanych do wojewódzkiej ewidencji zabytków

GEZ

KARTA ADRESOWA ZABYTKU

1. Nazwa

ALEJA GRABOWA NA GROBLI W ZESPOLE PAŁACOWYM

2. Czas powstania

poł. XVIII w.

3. Miejscowość

PIELASZKOWICE

7. Fotografia z opisem wskazującym orientację w stosunku do sąsiednich terenów lub stron świata albo mapa z zaznaczonym stanowiskiem archeologicznym



Widok od północnego wschodu



Mapa z lokalizacją obiektu

4. Adres

Pielaszkowice
dz. nr 286, obr. Pielaszkowice
55-340 Udanin

5. Przynależność administracyjna

województwo **dolnośląskie**

powiat **średzki**

gmina **Udanin**

6. Formy ochrony

Miejscowy plan zagospodarowania
przestrzennego (Uchwała Nr
XLVIII.214.2014 z dnia 2014-09-25)

8. Historia, opis i wartości

Aleja grabowa zlokalizowana na grobli w zespole pałacowym w Pielaszkowicach (dz. nr 286, obr. Pielaszkowice, gm. Udanin). Tworzy liniowe założenie kompozycyjne, prowadzące przez groblę, wyznaczone przez szpaler dorodnych grabów. Drzewa o masywnych, rozgałęzionych pniach i szerokich koronach, stanowiących zwartą zieloną osłonę przestrzenną. Aleja posiada czytelną strukturę historyczną, typową dla układów ogrodowo-parkowych związanych z rezydencjami pałacowymi.

9. Stan zachowania i postulaty dotyczące konserwacji

Stan zachowania: zachowany starodrzew; zachowane powiązania z otaczającym krajobrazem; częściowo zatarty układ kompozycyjny i komunikacyjny.

Postulaty dotyczące konserwacji: prace pielęgnacyjne zieleni; zabezpieczenie przed uszkodzeniem i zniszczeniem; zabezpieczenie przed zwierzyną; utrzymanie i konserwacja układu komunikacyjnego i kompozycyjnego; ochrona strefy ekologicznej i zewnętrznych powiązań widokowych. Prace konserwatorskie mające na celu utrzymanie w stanie niepogorszonym; zachowanie formy zabytku.

Wszelkie prace wymagają uzyskania opinii Dolnośląskiego Wojewódzkiego Konserwatora Zabytków we Wrocławiu.

10. Wykonanie karty (autor, data i podpis)

mART Marta Danielska, 04.07.2025 r.



11. Zatwierdzenie karty (podpis wojewódzkiego konserwatora zabytków)*

* dotyczy zabytków niewpisanych do rejestru zabytków i niewpisanych do wojewódzkiej ewidencji zabytków

GEZ

KARTA ADRESOWA ZABYTKU

3. Miejscowość

PIELASZKOWICE

1. Nazwa

ALTANA W ZESPOLE PAŁACOWYM

2. Czas powstania

2 poł. XIX w.

7. Fotografia z opisem wskazującym orientację w stosunku do sąsiednich terenów lub stron świata albo mapa z zaznaczonym stanowiskiem archeologicznym



Widok od północnego zachodu

4. Adres

Pielaszkowice nr 51
dz. nr 286, obr. Pielaszkowice
55-340 Udanin

5. Przynależność administracyjna

województwo **dolnośląskie**

powiat **średzki**

gmina **Udanin**

6. Formy ochrony

Rejestr zabytków nr A/2748/502/L
z dnia 13.05.1977 r.

Miejscowy plan zagospodarowania
przestrzennego (Uchwała Nr
XLVIII.214.2014 z dnia 2014-09-25)

8. Historia, opis i wartości

Altana na rzucie zbliżonym do kwadratu, dostawiona do szczytowej elewacji budynku nr 51. Wykonana w całości z drewna sosnowego, wsparta na ceglanej podmurówce. Dach dwuspadowy, okapowy, obecnie kryty wtórnie blachą falistą. Konstrukcja pierwotnie otwarta, wsparta na czworobocznych, drewnianych słupach, dźwigających trójkątnie wykrojone arkady. Naddasze oraz wyższe partie ściany szczytowej wypełnione ażurową dekoracją snycerską w formie geometrycznych krzyżulców. Pod okapem dachu widoczne końce krokwi.

9. Stan zachowania i postulaty dotyczące konserwacji

Stan zachowania: dostateczny; wtórnie odeskowany, pokrycie dachu wymienione na blachę falistą.

Postulaty dotyczące konserwacji: wymagane zachowanie obiektu w stanie niepogorszonym. Zachowanie historycznej bryły budynku, kompozycji elewacji i detalu architektonicznego.

Wszelkie prace wymagają uzyskania decyzji Dolnośląskiego Wojewódzkiego Konserwatora Zabytków we Wrocławiu.

10. Wykonanie karty (autor, data i podpis)

mART Marta Danielska, 04.07.2025 r.



11. Zatwierdzenie karty (podpis wojewódzkiego konserwatora zabytków)*

* dotyczy zabytków niewpisanych do rejestru zabytków i niewpisanych do wojewódzkiej ewidencji zabytków

GEZ

KARTA ADRESOWA ZABYTKU

3. Miejscowość

PIELASZKOWICE

1. Nazwa

**CMENTARZ POEWANGELICKI W ZESPOLE
CMENTARNYM**

2. Czas powstania

XVI w.

7. Fotografia z opisem wskazującym orientację w stosunku do sąsiednich terenów lub stron świata albo mapa z zaznaczonym stanowiskiem archeologicznym

4. Adres


Pielaszkowice
dz. nr 167, obr. Pielaszkowice
55-340 Udanin



Widok od północnego zachodu



Widok od południowego zachodu



Widok od północnego wschodu



Mapa z lokalizacją obiektu

5. Przynależność administracyjna

województwo **dolnośląskie**

powiat **średzki**

gmina **Udanin**

6. Formy ochrony

Rejestr zabytków nr A/1138/904/L
z dnia 16.02.1990 r.

Miejscowy plan zagospodarowania
przestrzennego (Uchwała Nr
XLVIII.214.2014 z dnia 2014-09-25)

8. Historia, opis i wartości

Cmentarz założony na planie zbliżonym do prostokąta z zaokrągloną północną partią, ujęty w kamienny mur. Układ przestrzenny czytelny – główna aleja prowadzi od południowej bramy w stronę centralnej części nekropolii. W obrębie cmentarza znajdują się nagrobki o różnym stopniu zachowania oraz relikty starszych grobów w postaci obramień i zniszczonych stel. Od strony południowej usytuowana jest neogotycka kaplica cmentarna z ostrołukowym portalem wejściowym, wzniesiona z kamienia i cegły.

9. Stan zachowania i postulaty dotyczące konserwacji

Stan zachowania: czytelna granica cmentarza; zachowane zabytkowe nagrobki; teren uporządkowany; starodrzew zachowany.

Postulaty dotyczące konserwacji: pielęgnacja starodrzewu, bieżące prace porządkowe.

Wszelkie prace wymagają uzyskania decyzji Dolnośląskiego Wojewódzkiego Konserwatora Zabytków we Wrocławiu.

10. Wykonanie karty (autor, data i podpis)

mART Marta Danielska, 04.07.2025 r.



11. Zatwierdzenie karty (podpis wojewódzkiego konserwatora zabytków)*

* dotyczy zabytków niewpisanych do rejestru zabytków i niewpisanych do wojewódzkiej ewidencji zabytków

GEZ

KARTA ADRESOWA ZABYTKU

3. Miejscowość

PIELASZKOWICE

1. Nazwa

HISTORYCZNY UKŁAD RURALISTYCZNY WSI

2. Czas powstania

XII w. (1198 r.), XVII w., XVIII w., XIX/XX w.

7. Fotografia z opisem wskazującym orientację w stosunku do sąsiednich terenów lub stron świata albo mapa z zaznaczonym stanowiskiem archeologicznym

4. Adres

Pielaszkowice
55-340 Udanin

5. Przynależność administracyjna

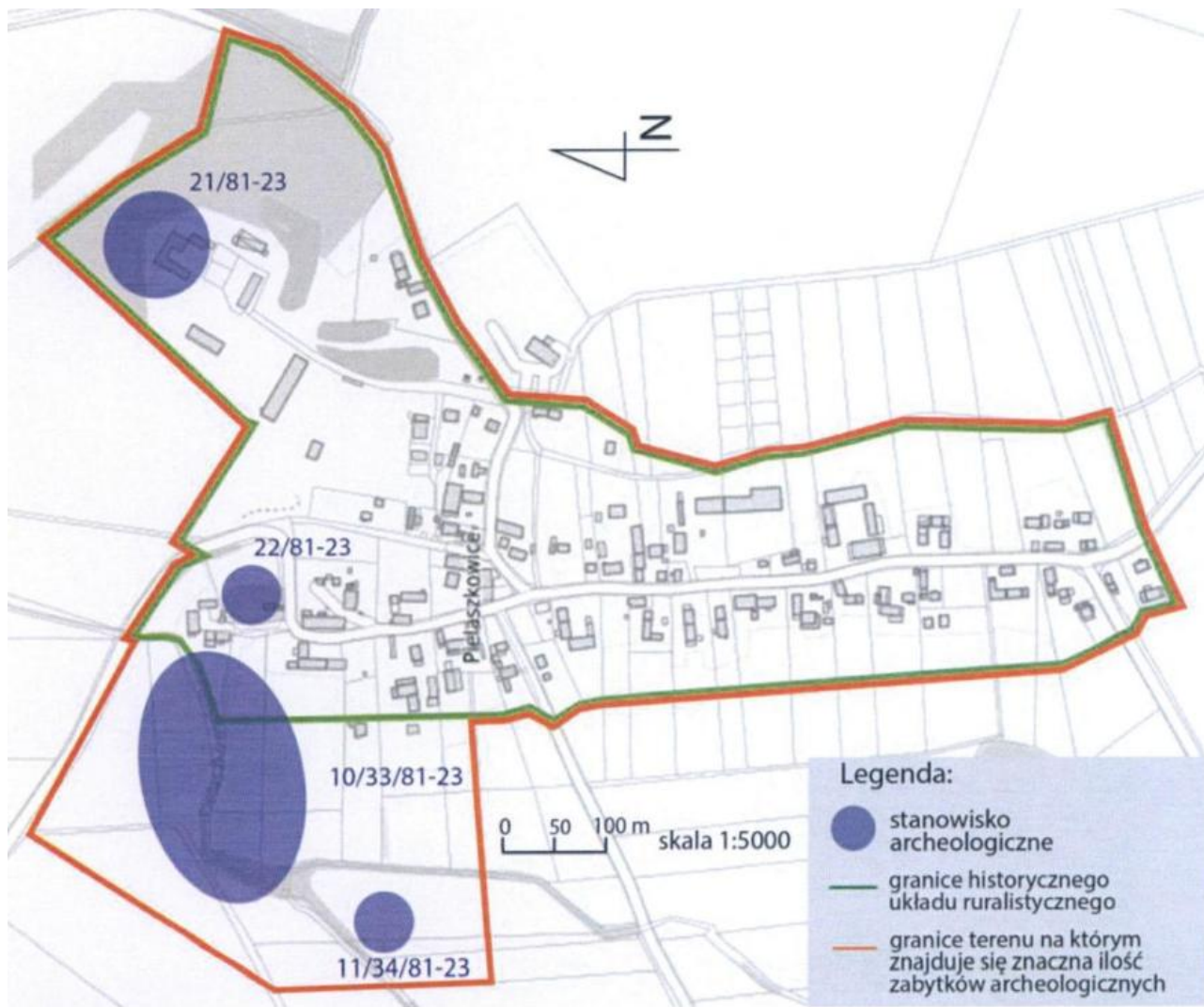
województwo **dolnośląskie**

powiat **średzki**

gmina **Udanin**

6. Formy ochrony

Miejscowy plan zagospodarowania przestrzennego (Uchwała Nr XLVIII.214.2014 z dnia 2014-09-25)



Źródło: karta biała, mgr. Agata Nowak, Emilia Seredyńska, 10.11.2022 r.

Pielaszkowice – Wlostcouici – 1198; Belesviz – 1267; Pelascoviz – 1268; Pelascovitz – ok. 1300; Pilossovich – 1335; Pleswitz – 1560; Plesswitz – 1607; Bleswitz – 1666/67; Blaswitz – 1667; Pleeswitz – 1743; Plaeswitz – 1785; Pläswitz – 1845, do 1945 r.

W dokumentach wieś wzmiankowana była po raz pierwszy w 1198 r. jako miejscowość założona przez Piotra Włostowica. Do połowy XVIII w. miejscowość leżała w księstwie świdnickim; następnie do lat 30. XX w. administracyjnie przynależała do powiatu strzegomskiego, a później do 1945 r. do powiatu średzkiego. Pierwsze informacje o kościele w Pielaszkowicach pochodzą z rejestru dziesięcin Nuntiusa Galharda de Ceceribus z 1335 r. W okresie reformacji kościół został przejęty przez ewangelików, 8 stycznia 1654 r. ponownie został przejęty przez katolików. Liczba mieszkańców na przełomie XIX i XX w. wahała się od kilkudziesięciu do ponad stu osób. Dobra ziemskie pozostawały w rękach lokalnych rodów szlacheckich i były dzielone między folwarki.

Stan zachowania: dobry

Postulaty dotyczące konserwacji: zachowanie linii zabudowy. Zachowanie relacji przestrzennych między obiektami i zielenią. Należy utrzymać wglądy widokowe i typowe zagospodarowanie działek.

Wszelkie prace remontowe i budowlane dotyczące elewacji obiektów budowlanych (dachów, bryły, stolarki drzwiowej lub okiennej) wymagają uzyskania opinii Dolnośląskiego Wojewódzkiego Konserwatora Zabytków we Wrocławiu.

mART Marta Danielska, 04.07.2025 r.

Danielska

* dotyczy zabytków niewpisanych do rejestru zabytków i niewpisanych do wojewódzkiej ewidencji zabytków

GEZ

KARTA ADRESOWA ZABYTKU

3. Miejscowość

PIELASZKOWICE

1. Nazwa

KAPLICA CMENTARNA W ZESPOLE CMENTARNYM

2. Czas powstania

1884 r.

7. Fotografia z opisem wskazującym orientację w stosunku do sąsiednich terenów lub stron świata albo mapa z zaznaczonym stanowiskiem archeologicznym



Widok od północnego zachodu

4. Adres

Pielaszkowice
dz. nr 167, obr. Pielaszkowice
55-340 Udanin

5. Przynależność administracyjna

województwo **dolnośląskie**

powiat **średzki**

gmina **Udanin**

6. Formy ochrony

Rejestr zabytków nr A/1138/904/L
z dnia 16.02.1990 r. – cmentarz

Miejscowy plan zagospodarowania
przestrzennego (Uchwała Nr
XLVIII.214.2014 z dnia 2014-09-25)

8. Historia, opis i wartości

Kaplica cmentarna usytuowana w południowej części cmentarza Założona na rzucie prostokąta, murowana z kamienia i cegły, orientowana, o zwartej, jednoprzestrzennej bryle. Budowla jednokondygnacyjna, nakryta dachem dwuspadowym, krytym dachówką ceramiczną. Fasada zwieńczona szczytem trójkątnym z pinaklami narożnymi, w osi wejście ujęte w ostrołukowy portal ceglany, zamknięty drzwiami drewnianymi współczesnymi. Elewacje boczne artykułowane ostrołukowymi blendami i otworami okiennymi, oprawionymi cegłą. Ściany boczne zdobione fryzem arkadkowym z cegły. Całość utrzymana w stylistyce neogotyckiej, z czytelnym detałem ceglany kontrastującym z kamiennym murem.

9. Stan zachowania i postulaty dotyczące konserwacji

Stan zachowania: bardzo dobry

Postulaty dotyczące konserwacji: wymagane zachowanie obiektu w stanie nie pogorszonym. Zachowanie historycznej bryły budynku, kompozycji elewacji i detalu architektonicznego.

Wszelkie prace remontowe i budowlane dotyczące elewacji, dachu, bryły, stolarki drzwiowej lub okiennej wymagają uzyskania opinii Dolnośląskiego Wojewódzkiego Konserwatora Zabytków we Wrocławiu.

10. Wykonanie karty (autor, data i podpis)

mART Marta Danielska, 04.07.2025 r.



11. Zatwierdzenie karty (podpis wojewódzkiego konserwatora zabytków)*

* dotyczy zabytków niewpisanych do rejestru zabytków i niewpisanych do wojewódzkiej ewidencji zabytków

GEZ

KARTA ADRESOWA ZABYTKU

3. Miejscowość

PIELASZKOWICE

1. Nazwa

MUR CMENTARNY I BRAMA W ZESPOLE CMENTARNYM

2. Czas powstania

1884 r.

7. Fotografia z opisem wskazującym orientację w stosunku do sąsiednich terenów lub stron świata albo mapa z zaznaczonym stanowiskiem archeologicznym



Widok od południowego zachodu



Widok od południa



Widok od północnego wschodu

4. Adres

Pielaszkowice
dz. nr 167, obr. Pielaszkowice
55-340 Udanin

5. Przynależność administracyjna

województwo **dolnośląskie**

powiat **średzki**

gmina **Udanin**

6. Formy ochrony

Miejscowy plan zagospodarowania
przestrzennego (Uchwała Nr
XLVIII.214.2014 z dnia 2014-09-25)

8. Historia, opis i wartości

Założenie składa się z murowanego, kamiennego ogrodzenia cmentarnego o prostym, liniowym układzie oraz bramy głównej usytuowanej od strony południowej. Mur wzniesiony z nieregularnych bloków kamiennych łączonych zaprawą, zwieńczony prostą, płaską nakrywą. Brama w formie ostrołukowego portalu, wymurowanego z kamienia i cegły, z dekoracyjnym zwieńczeniem w postaci sterczyn ujętych kulistymi zwieńczeniami. W polu bramnym osadzone współczesne, metalowe wrota o prostym podziale. Skrzydła bramy flankowane niskimi odcinkami muru, przechodzącymi w dalsze ciągi ogrodzenia.

9. Stan zachowania i postulaty dotyczące konserwacji

Stan zachowania: dobry

Postulaty dotyczące konserwacji: wymagane zachowanie obiektu w stanie niepogorszonym. Zachowanie historycznej formy obiektu.

Wszelkie prace wymagają uzyskania opinii Dolnośląskiego Wojewódzkiego Konserwatora Zabytków we Wrocławiu.

10. Wykonanie karty (autor, data i podpis)

mART Marta Danielska, 04.07.2025 r.



11. Zatwierdzenie karty (podpis wojewódzkiego konserwatora zabytków)*

* dotyczy zabytków niewpisanych do rejestru zabytków i niewpisanych do wojewódzkiej ewidencji zabytków

GEZ

KARTA ADRESOWA ZABYTKU

3. Miejscowość

PIELASZKOWICE

1. Nazwa

PAŁAC (RUINA) W ZESPOLE PAŁACOWYM

2. Czas powstania

lata 1570-1580


7. Fotografia z opisem wskazującym orientację w stosunku do sąsiednich terenów lub stron świata albo mapa z zaznaczonym stanowiskiem archeologicznym

4. Adres

Pielaszkowice
dz. nr 286, obr. Pielaszkowice
55-340 Udanin



Widok od południowego zachodu



Widok od południa

5. Przynależność administracyjna

województwo **dolnośląskie**

powiat **średzki**

gmina **Udanin**

6. Formy ochrony

Rejestr zabytków nr A/2748/502/L
z dnia 13.05.1977 r.

Miejscowy plan zagospodarowania
przestrzennego (Uchwała Nr
XLVIII.214.2014 z dnia 2014-09-25)

Pierwsza wzmianka o wsi Pielaszkowice pochodzi z 1268 roku. Rezydencja w obecnym kształcie ukształtowała się około 1577 r., gdy właścicielem był Hans von Mühlheim. Od 1698 r. majątek przejął baron Leopold von Rechenberg. Pod koniec XVII w. dobra znalazły się w posiadaniu Barbary von Nostitz. W XVIII w. właścicielem był generał Johann Joost von Buddenbrock, a w 1813 r. w pobliżu rezydencji rozegrała się bitwa wojsk pruskich i rosyjskich z armią francuską. Wówczas w pałacu przez krótki czas rezydował Napoleon Bonaparte.

W 2 połowie XVIII w. dokonano przekształceń budowli, m.in. usunięto mezzaninowe kondygnacje w skrzydle zachodnim. Na początku XIX w. teren ogrodu i parku powiększono, wprowadzając nowe aleje i stawy. W kolejnych dziesięcioleciach pałac pełnił funkcję rezydencji ziemiańskiej. Po II wojnie światowej popadł w ruinę. Obecnie zachowany jest w formie trwałej ruiny z czytelnym układem przestrzennym. Założenie składa się z kompleksu trzech budynków – pałacu, starego dworu z basteją oraz skrzydła zachodniego – uformowanych wokół wewnętrznego dziedzińca otwartego ku południu. Pałac jest budynkiem trzykondygnacyjnym, podpiwniczonym, dwutraktowym, z czteroboczną, pięciokondygnacyjną wieżą klatki schodowej zwieńczoną hełmem. Od wschodu przylega trzykondygnacyjny budynek dawnego dworu z narożną basteją na planie koła, wzmocnioną przyporami. Od południowego zachodu całość dopełnia dwukondygnacyjne skrzydło zachodnie.

Mury wzniesione z kamienia łamanego i cegły, spajane zaprawą wapienną. Elewacje pierwotnie tynkowane, z dekoracją w formie gładkich pasów międzykondygnacyjnych i opasek okiennych. W przyziemiu zachowane sklepienia kolebkowe i krzyżowe z lunetami.

Otwory okienne prostokątne i zamknięte łukiem odcinkowym, rozmieszczone osiowo, pierwotnie ujęte w kamienne obramienia. W elewacji południowej widoczne resztki dekoracyjnych gzymsów i fragmenty tynku. W narożnej bastei zachowane fragmenty spiralnej klatki schodowej. Dachy pierwotnie ceramiczne – dwuspadowe nad skrzydłami, nad wieżą hełm wieloboczny. Obecnie dachy i stropy nie zachowane, mury wieńczone nieregularnie w partiach szczytowych.

Stan zachowania: zły

Pałac zachowany w formie trwałej ruiny. Mury obwodowe stoją w znacznej części do wysokości drugiej i trzeciej kondygnacji, z licznymi ubytkami w górnych partiach. Całkowicie nie zachowały się dachy, stropy oraz większość sklepień, z wyjątkiem fragmentów w piwnicach i narożnej bastei. Wieża klatki schodowej czytelna w bryle, jednak pozbawiona zwieńczenia. Otwory okienne i drzwiowe w dużej mierze pozbawione obramień, część widoczna w formie fragmentarycznej. Lica murów miejscami odspojone, z ubytkami zaprawy i zniszczoną powierzchnią tynków. Roślinność samosiewna intensywnie porasta wnętrze i elewacje, zwłaszcza w partiach przyziemia i na koronie murów, co dodatkowo przyspiesza degradację substancji zabytku. Układ przestrzenny całości czytelny, jednak obiekt wymaga zabezpieczenia przed dalszą destrukcją.

Postulaty dotyczące konserwacji: wymagane zachowanie obiektu w stanie nie pogorszonym.

Wszelkie prace wymagają uzyskania decyzji Dolnośląskiego Wojewódzkiego Konserwatora Zabytków we Wrocławiu.

10. Wykonanie karty (autor, data i podpis)

mART Marta Danielska, 04.07.2025 r.

Danielska

11. Zatwierdzenie karty (podpis wojewódzkiego konserwatora zabytków)*

* dotyczy zabytków niewpisanych do rejestru zabytków i niewpisanych do wojewódzkiej ewidencji zabytków

8. Historia, opis i wartości

Założenie parkowe o układzie krajobrazowym, rozciągające się na wschód i południowy wschód od pałacu. Park obejmuje rozległy teren w granicach dawnych ogrodzeń, powiązany kompozycyjnie z systemem stawów wodnych. Drzewostan tworzą głównie gatunki liściaste, z zachowanymi okazami starodrzewu. Zieleń uzupełniają gęste zarośla podszytu oraz pojedyncze, swobodnie rozmieszczone nasadzenia. Sieć alejek i dróg wewnętrznych ma układ nieregularny, dopasowany do rzeźby terenu i rozmieszczenia zbiorników wodnych.

9. Stan zachowania i postulaty dotyczące konserwacji

Stan zachowania: zachowany starodrzew; zachowane powiązania z otaczającym krajobrazem; częściowo zatarty układ kompozycyjny i komunikacyjny.

Postulaty dotyczące konserwacji: prace pielęgnacyjne zieleni; zabezpieczenie przed uszkodzeniem i zniszczeniem; zabezpieczenie przed zwierzyną; utrzymanie i konserwacja układu komunikacyjnego i kompozycyjnego; ochrona strefy ekologicznej i zewnętrznych powiązań widokowych. Prace konserwatorskie mające na celu utrzymanie w stanie niepogorszonym; zachowanie formy zabytku.

Wszelkie prace wymagają uzyskania decyzji Dolnośląskiego Wojewódzkiego Konserwatora Zabytków we Wrocławiu.

10. Wykonanie karty (autor, data i podpis)

mART Marta Danielska, 04.07.2025 r.



11. Zatwierdzenie karty (podpis wojewódzkiego konserwatora zabytków)*

* dotyczy zabytków niewpisanych do rejestru zabytków i niewpisanych do wojewódzkiej ewidencji zabytków

GEZ

KARTA ADRESOWA ZABYTKU

3. Miejscowość

PIELASZKOWICE

1. Nazwa

STAWY HODOWLANE W ZESPOLE PAŁACOWYM

2. Czas powstania

Koniec XIX w.

7. Fotografia z opisem wskazującym orientację w stosunku do sąsiednich terenów lub stron świata albo mapa z zaznaczonym stanowiskiem archeologicznym



Widok od północnego zachodu

4. Adres

Pielaszkowice przy nr 52
dz. nr 286 , obr. Pielaszkowice
55-340 Udanin

5. Przynależność administracyjna

województwo **dolnośląskie**

powiat **średzki**

gmina **Udanin**

6. Formy ochrony

Rejestr zabytków nr A/2748/502/L
z dnia 13.05.1977 r.

Miejscowy plan zagospodarowania
przestrzennego (Uchwała Nr
XLVIII.214.2014 z dnia 2014-09-25)



Mapa z lokalizacją obiektu

8. Historia, opis i wartości

Założenie wodne składające się z dwóch stawów usytuowanych na południowy wschód od zabudowań pałacowych. Większy staw o wydłużonym, prostokątnym zarysie, ujęty w ziemne groble, rozciąga się w osi północ-południe. Drugi, mniejszy zbiornik o nieregularnej linii brzegowej położony jest od strony północno-wschodniej, w bezpośrednim sąsiedztwie parku i zabudowań gospodarczych. Układ stawów stanowi integralny element dawnego założenia rezydencjonalno-krajobrazowego.

9. Stan zachowania i postulaty dotyczące konserwacji

Stan zachowania: bardzo dobry

Postulaty dotyczące konserwacji: wymagane zachowanie obiektu w stanie niepogorszonym.

Wszelkie prace wymagają uzyskania decyzji Dolnośląskiego Wojewódzkiego Konserwatora Zabytków we Wrocławiu.

10. Wykonanie karty (autor, data i podpis)

mART Marta Danielska, 04.07.2025 r.



11. Zatwierdzenie karty (podpis wojewódzkiego konserwatora zabytków)*

* dotyczy zabytków niewpisanych do rejestru zabytków i niewpisanych do wojewódzkiej ewidencji zabytków

GEZ

KARTA ADRESOWA ZABYTKU

3. Miejscowość

PIELASZKOWICE

1. Nazwa

ZESPÓŁ PAŁACOWY

2. Czas powstania

poł. XVIII w., 2 poł. XIX w.

7. Fotografia z opisem wskazującym orientację w stosunku do sąsiednich terenów lub stron świata albo mapa z zaznaczonym stanowiskiem archeologicznym

4. Adres

Pielaszkowice
dz. nr 282, 286, 287, 288, 289, 290, obr.
Pielaszkowice
55-340 Udanin

5. Przynależność administracyjna

województwo dolnośląskie

powiat średzki

gmina Udanin

6. Formy ochrony

Rejestr zabytków nr A/2748/502/L
z dnia 13.05.1977 r.

Miejscowy plan zagospodarowania
przestrzennego (Uchwała Nr
XLVIII.214.2014 z dnia 2014-09-25)



Elementy zespołu:

1- pałac

2- bud. mieszkalno-gosp. (nr 50)

3- oficyna mieszkalna z bramą (nr 52)

4- dom mieszkalno-gosp. (nr 51)

5- altana

6- stawy hodowlane

7- obora

8- spichlerz

9 - aleja grabowa

 - park

8. Historia, opis i wartości

Pierwsza wzmianka o Pielaszkowicach pochodzi z 1268 r. Pałac wzniesiono w XVI w. z inicjatywy rodu von Mühlheim. W kolejnych stuleciach rezydencja była przebudowywana, m.in. w XVIII w. przez generała Joosta von Buddenbrock. W 1813 r. w czasie wojen napoleońskich w pałacu przebywał Napoleon Bonaparte. W XIX w. rozbudowano folwark i przekształcono park w układ krajobrazowy. Po II wojnie światowej założenie uległo częściowej dewastacji; pałac pozostaje w ruinie, część zabudowań folwarcznych zachowana w użytkowaniu.

Założenie pałacowo-parkowe z folwarkiem zlokalizowane jest w pn.-wsch. części wsi, w pobliżu drogi w kierunku Jarostawia. Od pn.-wsch. otoczone jest parkiem, od płd. i wsch. fosą i stawami.

Folwark w Pielaszkowicach złożony jest z dwóch części: w bezpośrednim sąsiedztwie pałacu znajdują się: oficyna mieszkalna nr 52 z bramą przejazdową, budynek mieszkalno-gospodarczy nr 50, budynek mieszkalny ze stajnią i przylegający doń pawilon parkowy. Poza zasięgiem dawnej fosy znajduje się dalsza część folwarku, pierwotnie złożona z 6 budynków. Obecnie są dwa: spichlerz, do którego niegdyś dostawione były bliźniacze stodoły, i obora. Przeznaczenie nieistniejących budynków jest nieznane.

Większość zachowanych pochodzi z 2 poł. XIX w. Dwa z obiektów: oficyna mieszkalna i budynek mieszkalny ze stajnią mogą pochodzić z czasów gruntownej przebudowy pałacu (poł. XVIII w.), o czym świadczą nieregularność ich rzutów i grubość murów.

Folwark składa się z:

- oficyny mieszkalnej nr 52,
- budynku mieszkalno-gospodarczego nr 50,
- budynku mieszkalnego ze stajnią,
- obory,
- spichlerza,
- pawilonu parkowego, dostawionego do budynku mieszkalnego ze stajnią.

9. Stan zachowania i postulaty dotyczące konserwacji

Stan zachowania: zachowany historyczny układ zespołu; budynki częściowo utraciły pierwotną funkcję.

Postulaty dotyczące konserwacji: zachowanie układu zabudowy, uporządkowanie terenu, pielęgnacja starodrzewu w parku.

Wszelkie prace wymagają uzyskania decyzji Dolnośląskiego Wojewódzkiego Konserwatora Zabytków we Wrocławiu.

10. Wykonanie karty (autor, data i podpis)

mART Marta Danielska, 04.07.2025 r.

Danielska

11. Zatwierdzenie karty (podpis wojewódzkiego konserwatora zabytków)*

* dotyczy zabytków niewpisanych do rejestru zabytków i niewpisanych do wojewódzkiej ewidencji zabytków

GEZ

KARTA ADRESOWA ZABYTKU

3. Miejscowość

RÓŻANA

1. Nazwa

DOM MIESZKALNY

2. Czas powstania

koniec XIX w.

7. Fotografia z opisem wskazującym orientację w stosunku do sąsiednich terenów lub stron świata albo mapa z zaznaczonym stanowiskiem archeologicznym



Widok od południowego zachodu

4. Adres

Różana nr 8
dz. nr 55, obr. Różana
55-340 Udanin

5. Przynależność administracyjna

województwo **dolnośląskie**

powiat **średzki**

gmina **Udanin**

6. Formy ochrony

Miejscowy plan zagospodarowania
przestrzennego (Uchwała nr
IV.14.2015 Rady Gminy Udanin
z dnia 30.01.2015 r.)

8. Historia, opis i wartości

Budynek wzniesiony na rzucie prostokąta, o zwartej, podłużnej bryle. Obiekt 2-kondygnacyjny, z poddaszem nieużytkowym pełniącym funkcję strychu, częściowo podpiwniczony, posadowiony na wyraźnym cokole. Nakryty jest dachem 2-spadowym o znacznym nachyleniu połąci, pokrytym płytami falistymi. Konstrukcja murowana z cegły, w części otynkowana, z licznymi fragmentami odsłoniętego lica ceglanego. Elewacje oszczędnie artykułowane, z poziomym gzymsem kordonowym oddzielającym kondygnacje oraz gzymsem parapetowym pod oknami 2. kondygnacji. Otwory okienne prostokątne, rozmieszczone nieregularnie; część stolarki została wymieniona na współczesną. W partii frontowej znajduje się ryzalit mieszczący główne wejście, ujęty w prostokątne obramienie zwieńczone łukiem odcinkowym i osadzone w tynkowanej wnęce. Ryzalit przykryty jest wspólnym dachem z bryłą główną, a jego lico przecinają gzymsy nawiązujące do podziałów elewacji; w 2. kondygnacji umieszczono okno z ceglanym nadprożem. Ściany budynku noszą liczne ślady przekształceń, ubytków tynku i spękań, widoczne są także fragmenty przemurowań.

9. Stan zachowania i postulaty dotyczące konserwacji

Stan zachowania: dostateczny

Postulaty dotyczące konserwacji: wymagane zachowanie obiektu w stanie niepogorszonym. Zachowanie historycznej bryły budynku, kompozycji elewacji i detalu architektonicznego.

Wszelkie prace remontowe i budowlane dotyczące elewacji, dachu, bryły, stolarki drzwiowej lub okiennej wymagają uzyskania opinii Dolnośląskiego Wojewódzkiego Konserwatora Zabytków we Wrocławiu.

10. Wykonanie karty (autor, data i podpis)

mART Marta Danielska, 04.07.2025 r.



11. Zatwierdzenie karty (podpis wojewódzkiego konserwatora zabytków)*

* dotyczy zabytków niewpisanych do rejestru zabytków i niewpisanych do wojewódzkiej ewidencji zabytków

GEZ

KARTA ADRESOWA ZABYTKU

3. Miejscowość

RÓŻANA

1. Nazwa

DOM MIESZKALNY

2. Czas powstania

1 ćw. XX w.

7. Fotografia z opisem wskazującym orientację w stosunku do sąsiednich terenów lub stron świata albo mapa z zaznaczonym stanowiskiem archeologicznym



Widok od południowego wschodu

4. Adres

Różana nr 9
dz. nr 392, obr. Różana
55-340 Udanin

5. Przynależność administracyjna

województwo **dolnośląskie**

powiat **średzki**

gmina **Udanin**

6. Formy ochrony

Miejscowy plan zagospodarowania
przestrzennego (Uchwała nr
IV.14.2015 Rady Gminy Udanin
z dnia 30.01.2015 r.)

8. Historia, opis i wartości

Budynek wzniesiony na rzucie prostokąta, o zwartej, 2-kondygnacyjnej bryle, częściowo podpiwniczonej, z użytkowym poddaszem. Nakryty dachem 2-spadowym, pokrytym dachówką ceramiczną, z zespołem lukarn w formie „wolicz oczu” oraz lukarnami szczupakowymi. Konstrukcja murowana z cegły, elewacje tynkowane, obecnie z licznymi ubytkami i fragmentami odsłoniętego lica ceglanego. Otwory okienne prostokątne, rozmieszczone nieregularnie, część stolarki wymieniona na współczesną. W osi elewacji frontowej usytuowany jest portal wejściowy w prostej, masywnej oprawie tynkowej, zwieńczonej łukiem odcinkowym; wejście poprzedzone kilkoma stopniami prowadzącymi na podest. Elewacje urozmaicone są uproszczonymi podziałami pionowymi w formie lizen, biegnących przez całą wysokość kondygnacji i łączących się z gzymsem wieńczącym. Bryła budynku posadowiona na wyraźnym cokole.

9. Stan zachowania i postulaty dotyczące konserwacji

Stan zachowania: dobry

Postulaty dotyczące konserwacji: wymagane zachowanie obiektu w stanie niepogorszonym. Zachowanie historycznej bryły budynku, kompozycji elewacji i detalu architektonicznego.

Wszelkie prace remontowe i budowlane dotyczące elewacji, dachu, bryły, stolarki drzwiowej lub okiennej wymagają uzyskania opinii Dolnośląskiego Wojewódzkiego Konserwatora Zabytków we Wrocławiu.

10. Wykonanie karty (autor, data i podpis)

mART Marta Danielska, 04.07.2025 r.



11. Zatwierdzenie karty (podpis wojewódzkiego konserwatora zabytków)*

* dotyczy zabytków niewpisanych do rejestru zabytków i niewpisanych do wojewódzkiej ewidencji zabytków

GEZ

KARTA ADRESOWA ZABYTKU

3. Miejscowość

RÓŻANA

1. Nazwa

DOM MIESZKALNY

2. Czas powstania

koniec XIX w.

7. Fotografia z opisem wskazującym orientację w stosunku do sąsiednich terenów lub stron świata albo mapa z zaznaczonym stanowiskiem archeologicznym



Widok od południowego zachodu

4. Adres

Różana nr 11
dz. nr 394, obr. Różana
55-340 Udanin

5. Przynależność administracyjna

województwo **dolnośląskie**

powiat **średzki**

gmina **Udanin**

6. Formy ochrony

Miejscowy plan zagospodarowania
przestrzennego (Uchwała nr
IV.14.2015 Rady Gminy Udanin
z dnia 30.01.2015 r.)

8. Historia, opis i wartości

Budynek wzniesiony na rzucie prostokąta, o zwartej, parterowej bryle z użytkowym poddaszem. Nakryty jest wysokim dachem naczółkowym, pokrytym dachówką ceramiczną, obecnie z instalacją paneli fotowoltaicznych na połaci frontowej. Konstrukcja murowana, elewacje tynkowane, posadowione na wyraźnym cokole. Otwory okienne prostokątne, rozmieszczone równomiernie w elewacjach; część stolarki wymieniona na współczesną. W elewacji szczytowej widoczne są niewielkie, półkoliście zamknięte otwory wentylacyjne. Główne wejście zaakcentowane jest skromnym portalem w formie prostokątnej wnęki, zamkniętej łukiem odcinkowym, osadzonej w elewacji frontowej. Elewacje wieńczy prosty gzyms podokapowy, który w elewacjach szczytowych pełni rolę gzymsu międzykondygnacyjnego. Bryła budynku ma charakter prosty, o regularnych proporcjach, z podkreślonym cokołem i jednolitym wykończeniem tynkarskim.

9. Stan zachowania i postulaty dotyczące konserwacji

Stan zachowania: bardzo dobry

Postulaty dotyczące konserwacji: wymagane zachowanie obiektu w stanie niepogorszonym. Zachowanie historycznej bryły budynku, kompozycji elewacji i detalu architektonicznego.

Wszelkie prace remontowe i budowlane dotyczące elewacji, dachu, bryły, stolarki drzwiowej lub okiennej wymagają uzyskania opinii Dolnośląskiego Wojewódzkiego Konserwatora Zabytków we Wrocławiu.

10. Wykonanie karty (autor, data i podpis)

mART Marta Danielska, 04.07.2025 r.



11. Zatwierdzenie karty (podpis wojewódzkiego konserwatora zabytków)*

* dotyczy zabytków niewpisanych do rejestru zabytków i niewpisanych do wojewódzkiej ewidencji zabytków

GEZ

KARTA ADRESOWA ZABYTKU

3. Miejscowość

RÓŻANA

1. Nazwa

DOM MIESZKALNY

2. Czas powstania

ok. 1920-1935 r.

7. Fotografia z opisem wskazującym orientację w stosunku do sąsiednich terenów lub stron świata albo mapa z zaznaczonym stanowiskiem archeologicznym



Widok od południowego wschodu

4. Adres

Różana nr 14
dz. nr 397, obr. Różana
55-340 Udanin

5. Przynależność administracyjna

województwo **dolnośląskie**

powiat **średzki**

gmina **Udanin**

6. Formy ochrony

Miejscowy plan zagospodarowania
przestrzennego (Uchwała nr
IV.14.2015 Rady Gminy Udanin
z dnia 30.01.2015 r.)

8. Historia, opis i wartości

Budynek wzniesiony na rzucie wydłużonego prostokąta, o zwartej, podłużnej bryle, z pseudoryzalitem w osi centralnej elewacji frontowej. 2-kondygnacyjny, z użytkowym poddaszem, nakryty wysokim dachem naczółkowym krytym dachówką ceramiczną, z zespołem lukarn szczupakowych. Konstrukcja murowana, elewacje tynkowane, obecnie w większości pokryte tynkiem fakturowanym. Otwory okienne prostokątne, rozmieszczone równomiernie w elewacjach; część stolarki wymieniona na współczesną. W pseudoryzalicie mieści się główne wejście, zaakcentowane daszkiem 2-spadowym opartym na betonowych ściankach. Partie pseudoryzalitu zwieńczone są osobnym gzymsem, odrębnym od prostego gzymsu podokapowego, który biegnie wzdłuż całej długości budynku. Bryła posadowiona na niskim cokole, o regularnych proporcjach i czytelnym układzie osiowym.

9. Stan zachowania i postulaty dotyczące konserwacji

Stan zachowania: bardzo dobry

Postulaty dotyczące konserwacji: wymagane zachowanie obiektu w stanie niepogorszonym. Zachowanie historycznej bryły budynku, kompozycji elewacji i detalu architektonicznego.

Wszelkie prace remontowe i budowlane dotyczące elewacji, dachu, bryły, stolarki drzwiowej lub okiennej wymagają uzyskania opinii Dolnośląskiego Wojewódzkiego Konserwatora Zabytków we Wrocławiu.

10. Wykonanie karty (autor, data i podpis)

mART Marta Danielska, 04.07.2025 r.



11. Zatwierdzenie karty (podpis wojewódzkiego konserwatora zabytków)*

* dotyczy zabytków niewpisanych do rejestru zabytków i niewpisanych do wojewódzkiej ewidencji zabytków

GEZ

KARTA ADRESOWA ZABYTKU

3. Miejscowość

RÓŻANA

1. Nazwa

DOM MIESZKALNY

2. Czas powstania

koniec XIX w.

7. Fotografia z opisem wskazującym orientację w stosunku do sąsiednich terenów lub stron świata albo mapa z zaznaczonym stanowiskiem archeologicznym



Widok od południowego wschodu

4. Adres

Różana nr 15
dz. nr 398, obr. Różana
55-340 Udanin

5. Przynależność administracyjna

województwo **dolnośląskie**

powiat **średzki**

gmina **Udanin**

6. Formy ochrony

Miejscowy plan zagospodarowania przestrzennego (Uchwała nr IV.14.2015 Rady Gminy Udanin z dnia 30.01.2015 r.)

8. Historia, opis i wartości

Budynek wzniesiony na rzucie prostokąta, o zwartej, 2-kondygnacyjnej bryle z nieużytkowym poddaszem. Nakryty wysokim dachem 2-spadowym krytym dachówką ceramiczną. Konstrukcja murowana, elewacje częściowo otynkowane, w części pokryte tynkiem fakturowanym, z widocznymi przekształceniami i przemalowaniami. Otwory okienne prostokątne, rozmieszczone regularnie; stolarka wymieniona na współczesną. W partii frontowej znajduje się wejście, zaakcentowane współczesnym daszkiem 2-spadowym opartym na drewnianej konstrukcji. W elewacjach zachowały się proste gzymsy – kordonowe i podokapowe – dzielące kondygnacje i wieńczące całość bryły, a także pionowe pilastry uproszczone, porządkujące układ fasady. Widoczne są ślady dawnych podziałów tynkarskich oraz ukształtowania ramowego. Bryła posadowiona na niskim cokole.

9. Stan zachowania i postulaty dotyczące konserwacji

Stan zachowania: bardzo dobry

Postulaty dotyczące konserwacji: wymagane zachowanie obiektu w stanie niepogorszonym. Zachowanie historycznej bryły budynku, kompozycji elewacji i detalu architektonicznego.

Wszelkie prace remontowe i budowlane dotyczące elewacji, dachu, bryły, stolarki drzwiowej lub okiennej wymagają uzyskania opinii Dolnośląskiego Wojewódzkiego Konserwatora Zabytków we Wrocławiu.

10. Wykonanie karty (autor, data i podpis)

mART Marta Danielska, 04.07.2025 r.



11. Zatwierdzenie karty (podpis wojewódzkiego konserwatora zabytków)*

* dotyczy zabytków niewpisanych do rejestru zabytków i niewpisanych do wojewódzkiej ewidencji zabytków

GEZ

KARTA ADRESOWA ZABYTKU

3. Miejscowość

RÓŻANA

1. Nazwa

STODOŁA

2. Czas powstania

koniec XIX w.

7. Fotografia z opisem wskazującym orientację w stosunku do sąsiednich terenów lub stron świata albo mapa z zaznaczonym stanowiskiem archeologicznym



Widok od południowego zachodu

4. Adres

Różana nr 15
dz. nr 398, obr. Różana
55-340 Udanin

5. Przynależność administracyjna

województwo **dolnośląskie**

powiat **średzki**

gmina **Udanin**

6. Formy ochrony

Miejscowy plan zagospodarowania
przestrzennego (Uchwała nr
IV.14.2015 Rady Gminy Udanin
z dnia 30.01.2015 r.)

8. Historia, opis i wartości

Budynek wzniesiony na rzucie wydłużonego prostokąta, o zwartej, bryle, parterowy, z wysokim poddaszem gospodarczym. Nakryty dachem 2-spadowym, krytym dachówką ceramiczną, z widocznymi ubytkami w połaci. Konstrukcja murowana, elewacje tynkowane, z zachowanymi śladami przekształceń i licznymi ubytkami. W elewacji frontowej umieszczone są duże, prostokątne otwory bramne prowadzące do wnętrza, zamknięte drewnianymi wrotami zwieńczonymi łukiem odcinkowym, a także mniejsze otwory drzwiowe, część w prostych opaskach, oraz otwory okienne w prostych ujęciach. W 2. kondygnacji znajduje się otwór magazynowy i niewielkie prostokątne otwory wentylacyjne. Bryła budynku posadowiona na niskim cokole, o wyraźnie użytkowym charakterze i uproszczonym detalu architektonicznym.

9. Stan zachowania i postulaty dotyczące konserwacji

Stan zachowania: dobry

Postulaty dotyczące konserwacji: wymagane zachowanie obiektu w stanie niepogorszonym. Zachowanie historycznej bryły budynku, kompozycji elewacji i detalu architektonicznego.

Wszelkie prace remontowe i budowlane dotyczące elewacji, dachu, bryły, stolarki drzwiowej lub okiennej wymagają uzyskania opinii Dolnośląskiego Wojewódzkiego Konserwatora Zabytków we Wrocławiu.

10. Wykonanie karty (autor, data i podpis)

mART Marta Danielska, 04.07.2025 r.



11. Zatwierdzenie karty (podpis wojewódzkiego konserwatora zabytków)*

* dotyczy zabytków niewpisanych do rejestru zabytków i niewpisanych do wojewódzkiej ewidencji zabytków

GEZ

KARTA ADRESOWA ZABYTKU

3. Miejscowość

RÓŻANA

1. Nazwa

DOM MIESZKALNO-GOSPODARCZY

2. Czas powstania

koniec XIX w.

7. Fotografia z opisem wskazującym orientację w stosunku do sąsiednich terenów lub stron świata albo mapa z zaznaczonym stanowiskiem archeologicznym



Widok od południowego wschodu

4. Adres

Różana nr 16
dz. nr 399/2, obr. Różana
55-340 Udanin

5. Przynależność administracyjna

województwo **dolnośląskie**

powiat **średzki**

gmina **Udanin**

6. Formy ochrony

Miejscowy plan zagospodarowania
przestrzennego (Uchwała nr
IV.14.2015 Rady Gminy Udanin
z dnia 30.01.2015 r.)

8. Historia, opis i wartości

Budynek wzniesiony na rzucie zbliżonym do prostokąta, o zwartej, 2-kondygnacyjnej bryle z parterową dobudówką. Nakryty jest dachem 2-spadowym krytym dachówką ceramiczną, natomiast dobudówka przykryta została dachem płaskim. Od frontu usytuowana jest sień wejściowa przekryta dachem pulpitowym, z wejściem zaakcentowanym daszkiem 3-spadowym wspartym na prostych podporach. Konstrukcja murowana, elewacje tynkowane, z nowszymi przekształceniami i ociepleniem, posadowione na niskim cokole wykończonym cegłą. Otwory okienne prostokątne, rozmieszczone nieregularnie i o zróżnicowanych rozmiarach, ujęte we współczesne opaski tynkowe; stolarka wymieniona na współczesną. Bryła budynku prosta, o regularnych proporcjach, z widocznymi przekształceniami współczesnymi w obrębie elewacji i detalu.

9. Stan zachowania i postulaty dotyczące konserwacji

Stan zachowania: bardzo dobry

Postulaty dotyczące konserwacji: wymagane zachowanie obiektu w stanie niepogorszonym. Zachowanie historycznej bryły budynku.

Wszelkie prace remontowe i budowlane dotyczące dachu, bryły, stolarki drzwiowej lub okiennej wymagają uzyskania opinii Dolnośląskiego Wojewódzkiego Konserwatora Zabytków we Wrocławiu.

10. Wykonanie karty (autor, data i podpis)

mART Marta Danielska, 04.07.2025 r.



11. Zatwierdzenie karty (podpis wojewódzkiego konserwatora zabytków)*

* dotyczy zabytków niewpisanych do rejestru zabytków i niewpisanych do wojewódzkiej ewidencji zabytków

GEZ

KARTA ADRESOWA ZABYTKU

3. Miejscowość

RÓŻANA

1. Nazwa

DOM MIESZKALNO-GOSPODARCZY

2. Czas powstania

poł. XIX w.

7. Fotografia z opisem wskazującym orientację w stosunku do sąsiednich terenów lub stron świata albo mapa z zaznaczonym stanowiskiem archeologicznym



Widok od północnego wschodu

4. Adres

Różana nr 22
dz. nr 404, obr. Różana
55-340 Udanin

5. Przynależność administracyjna

województwo **dolnośląskie**

powiat **średzki**

gmina **Udanin**

6. Formy ochrony

Miejscowy plan zagospodarowania
przestrzennego (Uchwała nr
IV.14.2015 Rady Gminy Udanin
z dnia 30.01.2015 r.)

8. Historia, opis i wartości

Budynek wzniesiony na rzucie prostokąta, o bryle rozczłonkowanej na część mieszkalną i gospodarczą. Część mieszkalna parterowa, z wysokim poddaszem użytkowym, nakryta dachem 2-spadowym krytym dachówką ceramiczną. Konstrukcja murowana, elewacje tynkowane tynkiem typu „baranek”, z widocznymi ubytkami, naprawami i przekształceniami. Otwory okienne i drzwiowe prostokątne, ujęte w tynkowane opaski; część stolarki wymieniona na współczesną. W elewacji frontowej znajduje się wejście główne, nad którym umieszczono mniejsze okna. Bryła budynku posadowiona na cokole. Od strony południowej przylega masywniejsza część gospodarcza, o wysokim parterze i poddaszu gospodarczym. W jej elewacjach otwory rozmieszczone są nieregularnie - znajdują się tam okna w opaskach oraz duży otwór bramny zamknięty drewnianymi wrotami, stanowiący dawny wjazd gospodarczy, zwieńczony łukiem odcinkowym.

9. Stan zachowania i postulaty dotyczące konserwacji

Stan zachowania: dobry

Postulaty dotyczące konserwacji: wymagane zachowanie obiektu w stanie niepogorszonym. Zachowanie historycznej bryły budynku, kompozycji elewacji i detalu architektonicznego.

Wszelkie prace remontowe i budowlane dotyczące elewacji, dachu, bryły, stolarki drzwiowej lub okiennej wymagają uzyskania opinii Dolnośląskiego Wojewódzkiego Konserwatora Zabytków we Wrocławiu.

10. Wykonanie karty (autor, data i podpis)

mART Marta Danielska, 04.07.2025 r.

Danielska

11. Zatwierdzenie karty (podpis wojewódzkiego konserwatora zabytków)*

* dotyczy zabytków niewpisanych do rejestru zabytków i niewpisanych do wojewódzkiej ewidencji zabytków

GEZ

KARTA ADRESOWA ZABYTKU

3. Miejscowość

RÓŻANA

1. Nazwa

DOM MIESZKALNY

2. Czas powstania

2 poł. XIX w.

7. Fotografia z opisem wskazującym orientację w stosunku do sąsiednich terenów lub stron świata albo mapa z zaznaczonym stanowiskiem archeologicznym



Widok od południowego zachodu

4. Adres

Różana nr 23
dz. nr 439, obr. Różana
55-340 Udanin

5. Przynależność administracyjna

województwo **dolnośląskie**

powiat **średzki**

gmina **Udanin**

6. Formy ochrony

Miejscowy plan zagospodarowania
przestrzennego (Uchwała nr
IV.14.2015 Rady Gminy Udanin
z dnia 30.01.2015 r.)

8. Historia, opis i wartości

Budynek wzniesiony na rzucie prostokąta, o zwartej, wydłużonej bryle, 2-kondygnacyjny, z nieużytkowym poddaszem. Nakryty dachem 2-spadowym krytym dachówką ceramiczną, z szerokim okapem. Konstrukcja murowana, elewacje tynkowane, z widocznymi przekształceniami i uproszczeniami detalu. Otwory okienne i drzwiowe prostokątne, o zróżnicowanych rozmiarach; stolarka wymieniona na współczesną. W osi elewacji frontowej znajduje się wejście główne, ujęte w prostą wnękę zwieńczoną łukiem odcinkowym. Część gospodarcza zlokalizowana od strony wschodniej oddzielona jest od części mieszkalnej wystąpieniem w tynku. Bryła budynku posadowiona na niskim cokole.

9. Stan zachowania i postulaty dotyczące konserwacji

Stan zachowania: bardzo dobry

Postulaty dotyczące konserwacji: wymagane zachowanie obiektu w stanie niepogorszonym. Zachowanie historycznej bryły budynku, kompozycji elewacji i detalu architektonicznego.

Wszelkie prace remontowe i budowlane dotyczące elewacji, dachu, bryły, stolarki drzwiowej lub okiennej wymagają uzyskania opinii Dolnośląskiego Wojewódzkiego Konserwatora Zabytków we Wrocławiu.

10. Wykonanie karty (autor, data i podpis)

mART Marta Danielska, 04.07.2025 r.



11. Zatwierdzenie karty (podpis wojewódzkiego konserwatora zabytków)*

* dotyczy zabytków niewpisanych do rejestru zabytków i niewpisanych do wojewódzkiej ewidencji zabytków

GEZ

KARTA ADRESOWA ZABYTKU

3. Miejscowość

RÓŻANA

1. Nazwa

BUDYNEK GOSPODARCZY

2. Czas powstania

poł. XIX w.

7. Fotografia z opisem wskazującym orientację w stosunku do sąsiednich terenów lub stron świata albo mapa z zaznaczonym stanowiskiem archeologicznym



Widok od północy

4. Adres

Różana nr 26-27
dz. nr 451, obr. Różana
55-340 Udanin

5. Przynależność administracyjna

województwo **dolnośląskie**

powiat **średzki**

gmina **Udanin**

6. Formy ochrony

Miejscowy plan zagospodarowania
przestrzennego (Uchwała nr
IV.14.2015 Rady Gminy Udanin
z dnia 30.01.2015 r.)

8. Historia, opis i wartości

Budynek wzniesiony na rzucie prostokąta, o zwartej, wydłużonej bryle, parterowy, z poddaszem gospodarczym. Nakryty jest dachem 2-spadowym krytym dachówką ceramiczną, z widocznymi ubytkami i uszkodzeniami połaci. Konstrukcja murowana z kamienia i cegły, elewacje z licznymi ubytkami i fragmentami odsłoniętego lica muru. W elewacji frontowej znajduje się duży otwór bramny ujęty w ceglane obramienie, zamknięty łukiem pełnym, a także prostokątne otwory drzwiowe i niewielkie otwory okienne, rozmieszczone nieregularnie. Bryła budynku silnie porośnięta roślinnością.

9. Stan zachowania i postulaty dotyczące konserwacji

Stan zachowania: zły

Postulaty dotyczące konserwacji: zabezpieczenie przed dalszą degradacją; wymagane zachowanie obiektu w stanie niepogorszonym. Zachowanie historycznej bryły budynku, kompozycji elewacji i detalu architektonicznego.

Wszelkie prace remontowe i budowlane dotyczące elewacji, dachu, bryły, stolarki drzwiowej lub okiennej wymagają uzyskania opinii Dolnośląskiego Wojewódzkiego Konserwatora Zabytków we Wrocławiu.

10. Wykonanie karty (autor, data i podpis)

mART Marta Danielska, 04.07.2025 r.



11. Zatwierdzenie karty (podpis wojewódzkiego konserwatora zabytków)*

* dotyczy zabytków niewpisanych do rejestru zabytków i niewpisanych do wojewódzkiej ewidencji zabytków

GEZ

KARTA ADRESOWA ZABYTKU

3. Miejscowość

RÓŻANA

1. Nazwa

**DOM MIESZKALNO-GOSPODARCZY W ZESPOLE
FOLWARCZNYM**

2. Czas powstania

2 poł. XIX w.

7. Fotografia z opisem wskazującym orientację w stosunku do sąsiednich terenów lub stron świata albo mapa z zaznaczonym stanowiskiem archeologicznym



Widok od południowego zachodu

4. Adres

Różana nr 27A
dz. nr 451, obr. Różana
55-340 Udanin

5. Przynależność administracyjna

województwo **dolnośląskie**

powiat **średzki**

gmina **Udanin**

6. Formy ochrony

Miejscowy plan zagospodarowania
przestrzennego (Uchwała nr
IV.14.2015 Rady Gminy Udanin
z dnia 30.01.2015 r.)

8. Historia, opis i wartości

Budynek wzniesiony na rzucie wydłużonego prostokąta, o zwartej, podłużnej bryle, 2-kondygnacyjny, z wysokim poddaszem gospodarczym. Nakryty dachem 2-spadowym krytym dachówką ceramiczną, z widocznymi ubytkami w połaci. Konstrukcja murowana z cegły, elewacje częściowo otynkowane, z licznymi ubytkami i fragmentami odsłoniętego lica ceglanego. Otwory okienne i drzwiowe prostokątne, rozmieszczone nieregularnie, część zamurowana lub wtórnie przekształcona. W przyziemiu elewacji bocznej znajduje się duży otwór bramny zamknięty drewnianymi wrotami, nad którym umieszczono układ szczelin wentylacyjnych. W górnych partiach elewacji rozmieszczone są wąskie, prostokątne otwory, częściowo zamurowane, oraz drzwi załadunkowe. Bryła budynku posadowiona na kamiennym cokole.

9. Stan zachowania i postulaty dotyczące konserwacji

Stan zachowania: dobry

Postulaty dotyczące konserwacji: wymagane zachowanie obiektu w stanie niepogorszonym. Zachowanie historycznej bryły budynku, kompozycji elewacji i detalu architektonicznego.

Wszelkie prace remontowe i budowlane dotyczące elewacji, dachu, bryły, stolarki drzwiowej lub okiennej wymagają uzyskania opinii Dolnośląskiego Wojewódzkiego Konserwatora Zabytków we Wrocławiu.

10. Wykonanie karty (autor, data i podpis)

mART Marta Danielska, 04.07.2025 r.



11. Zatwierdzenie karty (podpis wojewódzkiego konserwatora zabytków)*

* dotyczy zabytków niewpisanych do rejestru zabytków i niewpisanych do wojewódzkiej ewidencji zabytków

GEZ

KARTA ADRESOWA ZABYTKU

3. Miejscowość

RÓŻANA

1. Nazwa

DOM MIESZKALNY

2. Czas powstania

koniec XIX w.

7. Fotografia z opisem wskazującym orientację w stosunku do sąsiednich terenów lub stron świata albo mapa z zaznaczonym stanowiskiem archeologicznym



Widok od północnego wschodu

4. Adres

Różana nr 31
dz. nr 372, obr. Różana
55-340 Udanin

5. Przynależność administracyjna

województwo **dolnośląskie**

powiat **średzki**

gmina **Udanin**

6. Formy ochrony

Miejscowy plan zagospodarowania
przestrzennego (Uchwała nr
IV.14.2015 Rady Gminy Udanin
z dnia 30.01.2015 r.)

8. Historia, opis i wartości

Budynek wzniesiony na rzucie prostokąta, o zwartej, 2-kondygnacyjnej bryle z użytkowym poddaszem. Nakryty jest dachem 2-spadowym, krytym dachówką ceramiczną. Konstrukcja murowana, elewacje tynkowane, obecnie odnowione i uproszczone, z zaakcentowanym pasem tynku biegnącym na wysokości stropu międzykondygnacyjnego. Otwory okienne prostokątne, stolarka wymieniona na współczesną. W osi elewacji frontowej znajduje się wejście główne, ujęte w prostą wnękę zamkniętą łukiem odcinkowym. Bryła budynku posadowiona na niskim cokole kamiennym.

9. Stan zachowania i postulaty dotyczące konserwacji

Stan zachowania: bardzo dobry

Postulaty dotyczące konserwacji: wymagane zachowanie obiektu w stanie niepogorszonym. Zachowanie historycznej bryły budynku, kompozycji elewacji i detalu architektonicznego.

Wszelkie prace remontowe i budowlane dotyczące elewacji, dachu, bryły, stolarki drzwiowej lub okiennej wymagają uzyskania opinii Dolnośląskiego Wojewódzkiego Konserwatora Zabytków we Wrocławiu.

10. Wykonanie karty (autor, data i podpis)

mART Marta Danielska, 04.07.2025 r.



11. Zatwierdzenie karty (podpis wojewódzkiego konserwatora zabytków)*

* dotyczy zabytków niewpisanych do rejestru zabytków i niewpisanych do wojewódzkiej ewidencji zabytków

GEZ

KARTA ADRESOWA ZABYTKU

3. Miejscowość

RÓŻANA

1. Nazwa

SZKOŁA

2. Czas powstania

2 poł. XIX w.

7. Fotografia z opisem wskazującym orientację w stosunku do sąsiednich terenów lub stron świata albo mapa z zaznaczonym stanowiskiem archeologicznym



Widok od południowego wschodu

4. Adres

Różana nr 33
dz. nr 375, obr. Różana
55-340 Udanin

5. Przynależność administracyjna

województwo **dolnośląskie**

powiat **średzki**

gmina **Udanin**

6. Formy ochrony

Miejscowy plan zagospodarowania
przestrzennego (Uchwała nr
IV.14.2015 Rady Gminy Udanin
z dnia 30.01.2015 r.)

8. Historia, opis i wartości

Budynek wzniesiony na rzucie prostokąta, o zwartej, parterowej bryle, z poddaszem użytkowym. Nakryty dachem naczółkowym, krytym dachówką ceramiczną. Konstrukcja murowana, elewacje tynkowane, bogato artykułowane detalem architektonicznym. Otwory okienne prostokątne, ujęte w profilowane opaski z gzymsami nadokiennymi, w przyziemiu dodatkowo z gzymsami parapetowymi. Między kondygnacjami w elewacji frontowej dekoracyjne, geometryczne płyciny. Naroża zaakcentowane są lizenami boniowanymi. W elewacjach bocznych znajdują się pionowe płyciny biegnące od przyziemia po gzyms podokapowy, w ich górnej partii rozmieszczone są zamurowane okulusy. W osi centralnej elewacji frontowej mieści się wejście główne, umieszczone w pseudoryzalicy, ujęte w portal o boniowanym obramieniu z pilastrami, zwieńczone łukiem odcinkowym. Ponad nim wznosi się trójkątny szczyt z wolutowymi splotkami i oknem, stanowiący dominantę kompozycyjną fasady. Całość bryły osadzona jest na wyraźnym cokole, budynek częściowo podpiwniczony.

9. Stan zachowania i postulaty dotyczące konserwacji

Stan zachowania: bardzo dobry

Postulaty dotyczące konserwacji: wymagane zachowanie obiektu w stanie niepogorszonym. Zachowanie historycznej bryły budynku, kompozycji elewacji i detalu architektonicznego.

Wszelkie prace remontowe i budowlane dotyczące elewacji, dachu, bryły, stolarki drzwiowej lub okiennej wymagają uzyskania opinii Dolnośląskiego Wojewódzkiego Konserwatora Zabytków we Wrocławiu.

10. Wykonanie karty (autor, data i podpis)

mART Marta Danielska, 04.07.2025 r.



11. Zatwierdzenie karty (podpis wojewódzkiego konserwatora zabytków)*

* dotyczy zabytków niewpisanych do rejestru zabytków i niewpisanych do wojewódzkiej ewidencji zabytków

GEZ

KARTA ADRESOWA ZABYTKU

3. Miejscowość

RÓŻANA

1. Nazwa

DOM MIESZKALNY

2. Czas powstania

2 poł. XIX w.

7. Fotografia z opisem wskazującym orientację w stosunku do sąsiednich terenów lub stron świata albo mapa z zaznaczonym stanowiskiem archeologicznym



Widok od wschodu

4. Adres

Różana nr 36
dz. nr 380, obr. Różana
55-340 Udanin

5. Przynależność administracyjna

województwo **dolnośląskie**

powiat **średzki**

gmina **Udanin**

6. Formy ochrony

Miejscowy plan zagospodarowania
przestrzennego (Uchwała nr
IV.15.2015 Rady Gminy Udanin
z dnia 30.01.2015 r.)

8. Historia, opis i wartości

Budynek wzniesiony na rzucie prostokąta, o zwartej, 2-kondygnacyjnej bryle z nieużytkowym poddaszem. Nakryty jest dachem 2-spadowym, krytym dachówką ceramiczną. Konstrukcja murowana, elewacje tynkowane, z widocznymi przekształceniami i ubytkami. W osi elewacji frontowej znajduje się płytki ryzalit zwieńczony szczytem trójkątnym z okrągłym oknem (okulusem) i dekoracyjnym fryzem schodkowym w partii podokapowej. W ryzalicy widoczne są także zamurowane otwory okienne. Wejście główne umieszczone jest w cofniętej sieni wejściowej, przekrytej daszkiem 3-spadowym. Otwory okienne prostokątne, o współczesnej stolarce, rozmieszczone nieregularnie. Całość posadowiona na cokole oblicowanym cegłą.

9. Stan zachowania i postulaty dotyczące konserwacji

Stan zachowania: bardzo dobry

Postulaty dotyczące konserwacji: wymagane zachowanie obiektu w stanie niepogorszonym. Zachowanie historycznej bryły budynku, kompozycji elewacji i detalu architektonicznego.

Wszelkie prace remontowe i budowlane dotyczące elewacji, dachu, bryły, stolarki drzwiowej lub okiennej wymagają uzyskania opinii Dolnośląskiego Wojewódzkiego Konserwatora Zabytków we Wrocławiu.

10. Wykonanie karty (autor, data i podpis)

mART Marta Danielska, 04.07.2025 r.



11. Zatwierdzenie karty (podpis wojewódzkiego konserwatora zabytków)*

* dotyczy zabytków niewpisanych do rejestru zabytków i niewpisanych do wojewódzkiej ewidencji zabytków

GEZ

KARTA ADRESOWA ZABYTKU

3. Miejscowość

RÓŻANA

1. Nazwa

DOM MIESZKALNY

2. Czas powstania

koniec XIX w.

7. Fotografia z opisem wskazującym orientację w stosunku do sąsiednich terenów lub stron świata albo mapa z zaznaczonym stanowiskiem archeologicznym



Widok od północnego wschodu

4. Adres

Różana nr 39
dz. nr 385, obr. Różana
55-340 Udanin

5. Przynależność administracyjna

województwo **dolnośląskie**

powiat **średzki**

gmina **Udanin**

6. Formy ochrony

Miejscowy plan zagospodarowania
przestrzennego (Uchwała nr
IV.15.2015 Rady Gminy Udanin
z dnia 30.01.2015 r.)

8. Historia, opis i wartości

Budynek wzniesiony na rzucie prostokąta, o zwartej, 2-kondygnacyjnej bryle z nieużytkowym poddaszem. Nakryty jest dachem 2-spadowym krytym dachówką ceramiczną, z widocznymi ubytkami w połaci. Konstrukcja murowana, elewacje tynkowane, o uproszczonym charakterze i pozbawione rozbudowanego detalu architektonicznego. Elewacja frontowa 3-osiowa, z prostokątnymi otworami okiennymi o nieregularnie wymienionej stolarce. Wejście główne umieszczone centralnie, ujęte w prostą opaskę tynkową i poprzedzone kilkoma stopniami. Bryła budynku prosta, o czytelnych proporcjach i powojennych cechach architektonicznych.

9. Stan zachowania i postulaty dotyczące konserwacji

Stan zachowania: dobry

Postulaty dotyczące konserwacji: wymagane zachowanie obiektu w stanie niepogorszonym. Zachowanie historycznej bryły budynku, kompozycji elewacji i detalu architektonicznego.

Wszelkie prace remontowe i budowlane dotyczące elewacji, dachu, bryły, stolarki drzwiowej lub okiennej wymagają uzyskania opinii Dolnośląskiego Wojewódzkiego Konserwatora Zabytków we Wrocławiu.

10. Wykonanie karty (autor, data i podpis)

mART Marta Danielska, 04.07.2025 r.



11. Zatwierdzenie karty (podpis wojewódzkiego konserwatora zabytków)*

* dotyczy zabytków niewpisanych do rejestru zabytków i niewpisanych do wojewódzkiej ewidencji zabytków

GEZ

KARTA ADRESOWA ZABYTKU

3. Miejscowość

RÓŻANA

1. Nazwa

DOM MIESZKALNY, SKLEP, ob. nieużytkowany

2. Czas powstania

koniec XIX w.

7. Fotografia z opisem wskazującym orientację w stosunku do sąsiednich terenów lub stron świata albo mapa z zaznaczonym stanowiskiem archeologicznym



Widok od północnego zachodu

4. Adres

Różana nr 41
dz. nr 169/1 387, obr. Różana
55-340 Udanin

5. Przynależność administracyjna

województwo **dolnośląskie**

powiat **średzki**

gmina **Udanin**

6. Formy ochrony

Miejscowy plan zagospodarowania
przestrzennego (Uchwała nr
IV.15.2015 Rady Gminy Udanin
z dnia 30.01.2015 r.)

8. Historia, opis i wartości

Budynek wzniesiony na rzucie wydłużonego prostokąta, o zwartej, parterowej bryle z poddaszem użytkowym. Nakryty dachem 2-spadowym, krytym dachówką ceramiczną, z widocznymi ubytkami w połaci. Konstrukcja murowana, elewacje tynkowane, z licznymi ubytkami i przekształceniami. Elewacja frontowa 6-osiowa, z centralnie usytuowanym wejściem głównym, ujętym w prostą opaskę tynkową. Otwory okienne prostokątne, o zróżnicowanych rozmiarach, część przekształcona, 1 z otworów zabezpieczony współczesną kratą. Całość osadzona na wyraźnym cokole. Partie nad wejściem oraz sąsiednimi osiami zaakcentowane są podniesieniem połaci dachowej, pod którą biegnie dekoracyjny fryz zębaty. Układ ten ujęty jest pionowymi sterczynami o charakterze dekoracyjnym. W połaci dachowej umieszczona jest 2-spadowa lukarna. Bryła budynku zachowała czytelne proporcje i fragmenty dawnych rozwiązań dekoracyjnych, obecnie zdegradowanych.

9. Stan zachowania i postulaty dotyczące konserwacji

Stan zachowania: dostateczny

Postulaty dotyczące konserwacji: wymagane zachowanie obiektu w stanie nie pogorszonym. Zachowanie historycznej bryły budynku, kompozycji elewacji i detalu architektonicznego.

Wszelkie prace remontowe i budowlane dotyczące elewacji, dachu, bryły, stolarki drzwiowej lub okiennej wymagają uzyskania opinii Dolnośląskiego Wojewódzkiego Konserwatora Zabytków we Wrocławiu.

10. Wykonanie karty (autor, data i podpis)

mART Marta Danielska, 04.07.2025 r.

Danielska

11. Zatwierdzenie karty (podpis wojewódzkiego konserwatora zabytków)*

* dotyczy zabytków niewpisanych do rejestru zabytków i niewpisanych do wojewódzkiej ewidencji zabytków

GEZ

KARTA ADRESOWA ZABYTKU

3. Miejscowość

RÓŻANA

1. Nazwa

DOM MIESZKALNY

2. Czas powstania

2 poł. XIX w.

7. Fotografia z opisem wskazującym orientację w stosunku do sąsiednich terenów lub stron świata albo mapa z zaznaczonym stanowiskiem archeologicznym



Widok od północy

4. Adres

Różana nr 42
dz. nr 171, obr. Różana
55-340 Udanin

5. Przynależność administracyjna

województwo **dolnośląskie**

powiat **średzki**

gmina **Udanin**

6. Formy ochrony

Miejscowy plan zagospodarowania
przestrzennego (Uchwała nr
IV.15.2015 Rady Gminy Udanin
z dnia 30.01.2015 r.)

8. Historia, opis i wartości

Budynek wzniesiony na rzucie prostokąta, o zwartej, wydłużonej bryle, 2-kondygnacyjny z nieużytkowym poddaszem. Nakryty jest dachem 2-spadowym, krytym dachówką ceramiczną, z licznymi ubytkami i śladami degradacji pokrycia. Konstrukcja murowana, elewacje tynkowane tynkiem typu „baranek”, miejscami z ubytkami i łatami naprawczymi. Otwory okienne prostokątne, o zróżnicowanych rozmiarach, rozmieszczone w układzie regularnym; stolarka wymieniona na współczesną. Elewacja frontowa 3-osiowa, w partii między kondygnacjami zaakcentowana pasem tynku pełniącym funkcję gzymsu kordonowego. Analogiczny pas biegnie także w elewacjach bocznych, oddzielając 2. kondygnację od poddasza. Całość wieńczy prosty gzyms podokapowy.

9. Stan zachowania i postulaty dotyczące konserwacji

Stan zachowania: bardzo dobry

Postulaty dotyczące konserwacji: wymagane zachowanie obiektu w stanie niepogorszonym. Zachowanie historycznej bryły budynku, kompozycji elewacji i detalu architektonicznego.

Wszelkie prace remontowe i budowlane dotyczące elewacji, dachu, bryły, stolarki drzwiowej lub okiennej wymagają uzyskania opinii Dolnośląskiego Wojewódzkiego Konserwatora Zabytków we Wrocławiu.

10. Wykonanie karty (autor, data i podpis)

mART Marta Danielska, 04.07.2025 r.



11. Zatwierdzenie karty (podpis wojewódzkiego konserwatora zabytków)*

* dotyczy zabytków niewpisanych do rejestru zabytków i niewpisanych do wojewódzkiej ewidencji zabytków

GEZ

KARTA ADRESOWA ZABYTKU

3. Miejscowość

RÓŻANA

1. Nazwa

DOM MIESZKALNY

2. Czas powstania

początek XX w.

7. Fotografia z opisem wskazującym orientację w stosunku do sąsiednich terenów lub stron świata albo mapa z zaznaczonym stanowiskiem archeologicznym



Widok od południowego zachodu

4. Adres

Różana nr 43
dz. nr 172/3, obr. Różana
55-340 Udanin

5. Przynależność administracyjna

województwo **dolnośląskie**

powiat **średzki**

gmina **Udanin**

6. Formy ochrony

Miejscowy plan zagospodarowania przestrzennego (Uchwała nr IV.15.2015 Rady Gminy Udanin z dnia 30.01.2015 r.)

8. Historia, opis i wartości

Budynek wzniesiony na rzucie prostokąta, o zwartej, parterowej bryle z poddaszem gospodarczym. Nakryty jest dachem 2-spadowym, obecnie krytym płytami azbestowo-cementowymi falistymi. Konstrukcja murowana, elewacje tynkowane, z przekształceniami i uproszczeniami. W elewacji frontowej znajduje się wejście główne ujęte we współczesną dobudówkę z daszkiem pulpitowym. Otwory okienne prostokątne, część wtórnie przekształcona, stolarka wymieniona na współczesną. W szczycie widoczne są otwory wentylacyjne w kształcie półkola oraz okna w prostych ujęciach. Bryła budynku posadowiona na niskim cokole.

9. Stan zachowania i postulaty dotyczące konserwacji

Stan zachowania: bardzo dobry

Postulaty dotyczące konserwacji: wymagane zachowanie obiektu w stanie niepogorszonym. Zachowanie historycznej bryły budynku, kompozycji elewacji i detalu architektonicznego.

Wszelkie prace remontowe i budowlane dotyczące elewacji, dachu, bryły, stolarki drzwiowej lub okiennej wymagają uzyskania opinii Dolnośląskiego Wojewódzkiego Konserwatora Zabytków we Wrocławiu.

10. Wykonanie karty (autor, data i podpis)

mART Marta Danielska, 04.07.2025 r.



11. Zatwierdzenie karty (podpis wojewódzkiego konserwatora zabytków)*

* dotyczy zabytków niewpisanych do rejestru zabytków i niewpisanych do wojewódzkiej ewidencji zabytków

GEZ

KARTA ADRESOWA ZABYTKU

3. Miejscowość

RÓŻANA

1. Nazwa

DOM MIESZKALNY

2. Czas powstania

XIX/XX w.

7. Fotografia z opisem wskazującym orientację w stosunku do sąsiednich terenów lub stron świata albo mapa z zaznaczonym stanowiskiem archeologicznym



Widok od północnego zachodu

4. Adres

Różana nr 45
dz. nr 267, obr. Różana
55-340 Udanin

5. Przynależność administracyjna

województwo **dolnośląskie**

powiat **średzki**

gmina **Udanin**

6. Formy ochrony

Miejscowy plan zagospodarowania
przestrzennego (Uchwała nr
IV.15.2015 Rady Gminy Udanin
z dnia 30.01.2015 r.)

8. Historia, opis i wartości

Budynek wzniesiony na rzucie wydłużonego prostokąta, o zwartej, podłużnej bryle, 2-kondygnacyjny, z poddaszem użytkowym. Nakryty jest dachem 2-spadowym, krytym dachówką ceramiczną. Konstrukcja murowana, elewacje tynkowane, podzielone prostymi gzymsami kordonowymi biegnącymi wzdłuż fasady. W partii parteru i piętra rozmieszczone są prostokątne otwory okienne i drzwiowe; wejście główne w osi elewacji frontowej flankowane jest 2 węższymi oknami. W najwyższej kondygnacji znajdują się przekształcone otwory wentylacyjne, obecnie w formie niewielkich prostokątnych okien. W połaci dachowej ulokowano lukarny szczupakowe z zachowaną starszą stolarką. Bryła budynku osadzona jest na niskim cokole.

9. Stan zachowania i postulaty dotyczące konserwacji

Stan zachowania: bardzo dobry

Postulaty dotyczące konserwacji: wymagane zachowanie obiektu w stanie niepogorszonym. Zachowanie historycznej bryły budynku, kompozycji elewacji i detalu architektonicznego.

Wszelkie prace remontowe i budowlane dotyczące elewacji, dachu, bryły, stolarki drzwiowej lub okiennej wymagają uzyskania opinii Dolnośląskiego Wojewódzkiego Konserwatora Zabytków we Wrocławiu.

10. Wykonanie karty (autor, data i podpis)

mART Marta Danielska, 04.07.2025 r.



11. Zatwierdzenie karty (podpis wojewódzkiego konserwatora zabytków)*

* dotyczy zabytków niewpisanych do rejestru zabytków i niewpisanych do wojewódzkiej ewidencji zabytków

GEZ

KARTA ADRESOWA ZABYTKU

3. Miejscowość

RÓŻANA

1. Nazwa

DOM MIESZKALNY

2. Czas powstania

koniec XIX w.

7. Fotografia z opisem wskazującym orientację w stosunku do sąsiednich terenów lub stron świata albo mapa z zaznaczonym stanowiskiem archeologicznym



Widok od południowego zachodu

4. Adres

Różana nr 47
dz. nr 345, obr. Różana
55-340 Udanin

5. Przynależność administracyjna

województwo **dolnośląskie**

powiat **średzki**

gmina **Udanin**

6. Formy ochrony

Miejscowy plan zagospodarowania
przestrzennego (Uchwała nr
IV.15.2015 Rady Gminy Udanin
z dnia 30.01.2015 r.)

8. Historia, opis i wartości

Budynek wzniesiony na rzucie prostokąta, o zwartej, 2-kondygnacyjnej bryle z poddaszem nieużytkowym. Nakryty jest wysokim dachem naczółkowym, krytym dachówką ceramiczną, z widocznymi ubytkami i śladami zużycia. Konstrukcja murowana, elewacje tynkowane, współcześnie przekształcone i przemalowane, z uproszczonym detalem. Otwory okienne prostokątne, o zróżnicowanych rozmiarach, stolarka wymieniona na współczesną. W osi centralnej elewacji frontowej usytuowane jest wejście główne, ujęte w prosty podcień, nad którym znajduje się współczesny balkon z balustradą drewnianą. Całość posadowiona jest na wysokim cokole. Elewacje rozdzielone pasem tynku pełniącym funkcję gzymsu międzykondygnacyjnego, pod okapem zaś widoczny uproszczony pas podziału w miejscu gzymsu podokapowego.

9. Stan zachowania i postulaty dotyczące konserwacji

Stan zachowania: dobry

Postulaty dotyczące konserwacji: wymagane zachowanie obiektu w stanie niepogorszonym. Zachowanie historycznej bryły budynku, kompozycji elewacji i detalu architektonicznego.

Wszelkie prace remontowe i budowlane dotyczące elewacji, dachu, bryły, stolarki drzwiowej lub okiennej wymagają uzyskania opinii Dolnośląskiego Wojewódzkiego Konserwatora Zabytków we Wrocławiu.

10. Wykonanie karty (autor, data i podpis)

mART Marta Danielska, 04.07.2025 r.



11. Zatwierdzenie karty (podpis wojewódzkiego konserwatora zabytków)*

* dotyczy zabytków niewpisanych do rejestru zabytków i niewpisanych do wojewódzkiej ewidencji zabytków

GEZ

KARTA ADRESOWA ZABYTKU

3. Miejscowość

RÓŻANA

1. Nazwa

BUDYNEK GOSPODARCZY

2. Czas powstania

koniec XIX w.

7. Fotografia z opisem wskazującym orientację w stosunku do sąsiednich terenów lub stron świata albo mapa z zaznaczonym stanowiskiem archeologicznym



Widok od północy

4. Adres

Różana nr 53
dz. nr 353, obr. Różana
55-340 Udanin

5. Przynależność administracyjna

województwo **dolnośląskie**

powiat **średzki**

gmina **Udanin**

6. Formy ochrony

Miejscowy plan zagospodarowania
przestrzennego (Uchwała nr
IV.15.2015 Rady Gminy Udanin
z dnia 30.01.2015 r.)

8. Historia, opis i wartości

Budynek wzniesiony na rzucie wydłużonego prostokąta, o zwartej, podłużnej bryle, 1-kondygnacyjny, z wysokim poddaszem gospodarczym. Nakryty jest dachem 2-spadowym, krytym dachówką ceramiczną karpiówką, z widocznymi ubytkami w połaci. Konstrukcja murowana z cegły, elewacje tynkowane, z dekoracyjnymi detalami w wątku ceglanym. Otwory drzwiowe i okienne prostokątne, część z nich zamknięta łukiem odcinkowym, ujęta w obramienia z cegły licowej; część otworów w przyziemiu pozbawiona jest stolarki. Kondygnacje rozdziela gzyms kordonowy, a całość wieńczy gzyms podokapowy w formie ceglanego fryzu ząbkowego. Elewacje artykułowane są lizenami w narożach i w partiach środkowych, wykonanymi w tynku. Bryła posadowiona na kamiennym cokole.

9. Stan zachowania i postulaty dotyczące konserwacji

Stan zachowania: dostateczny

Postulaty dotyczące konserwacji: wymagane zachowanie obiektu w stanie nie pogorszonym. Zachowanie historycznej bryły budynku, kompozycji elewacji i detalu architektonicznego.

Wszelkie prace remontowe i budowlane dotyczące elewacji, dachu, bryły, stolarki drzwiowej lub okiennej wymagają uzyskania opinii Dolnośląskiego Wojewódzkiego Konserwatora Zabytków we Wrocławiu.

10. Wykonanie karty (autor, data i podpis)

mART Marta Danielska, 04.07.2025 r.



11. Zatwierdzenie karty (podpis wojewódzkiego konserwatora zabytków)*

* dotyczy zabytków niewpisanych do rejestru zabytków i niewpisanych do wojewódzkiej ewidencji zabytków

GEZ

KARTA ADRESOWA ZABYTKU

3. Miejscowość

RÓŻANA

1. Nazwa

DOM MIESZKALNY

2. Czas powstania

koniec XIX w.

7. Fotografia z opisem wskazującym orientację w stosunku do sąsiednich terenów lub stron świata albo mapa z zaznaczonym stanowiskiem archeologicznym



Widok od południa

4. Adres

Różana nr 53
dz. nr 353, obr. Różana
55-340 Udanin

5. Przynależność administracyjna

województwo **dolnośląskie**

powiat **średzki**

gmina **Udanin**

6. Formy ochrony

Miejscowy plan zagospodarowania
przestrzennego (Uchwała nr
IV.15.2015 Rady Gminy Udanin
z dnia 30.01.2015 r.)

8. Historia, opis i wartości

Budynek wzniesiony na rzucie prostokąta, o zwartej, 2-kondygnacyjnej bryle z nieużytkowym poddaszem. Nakryty jest dachem 2-spadowym, współcześnie pokrytym blachodachówką. Konstrukcja murowana, elewacje tynkowane tynkiem typu baranek, z licznymi ubytkami i naprawami, miejscami odstaniającymi starsze warstwy. Otwory okienne i drzwiowe prostokątne, ujęte w proste tynkowane opaski; stolarka w większości wtórna, częściowo w złym stanie. Wejście główne usytuowane jest centralnie, zaakcentowane współczesnym, prowizorycznym zadaszaniem. W narożach oraz w środkowej partii elewacji frontowej widoczne są lizeny, a nad oknami 2. kondygnacji zachowany jest gzyms, elementy te obecnie są częściowo zatarte pod warstwą tynku.

9. Stan zachowania i postulaty dotyczące konserwacji

Stan zachowania: dobry

Postulaty dotyczące konserwacji: wymagane zachowanie obiektu w stanie niepogorszonym. Zachowanie historycznej bryły budynku, kompozycji elewacji i detalu architektonicznego.

Wszelkie prace remontowe i budowlane dotyczące elewacji, dachu, bryły, stolarki drzwiowej lub okiennej wymagają uzyskania opinii Dolnośląskiego Wojewódzkiego Konserwatora Zabytków we Wrocławiu.

10. Wykonanie karty (autor, data i podpis)

mART Marta Danielska, 04.07.2025 r.

Danielska

11. Zatwierdzenie karty (podpis wojewódzkiego konserwatora zabytków)*

* dotyczy zabytków niewpisanych do rejestru zabytków i niewpisanych do wojewódzkiej ewidencji zabytków

GEZ

KARTA ADRESOWA ZABYTKU

3. Miejscowość

RÓŻANA

1. Nazwa

CMENTARZ PARAFIALNY

2. Czas powstania

1887 r.

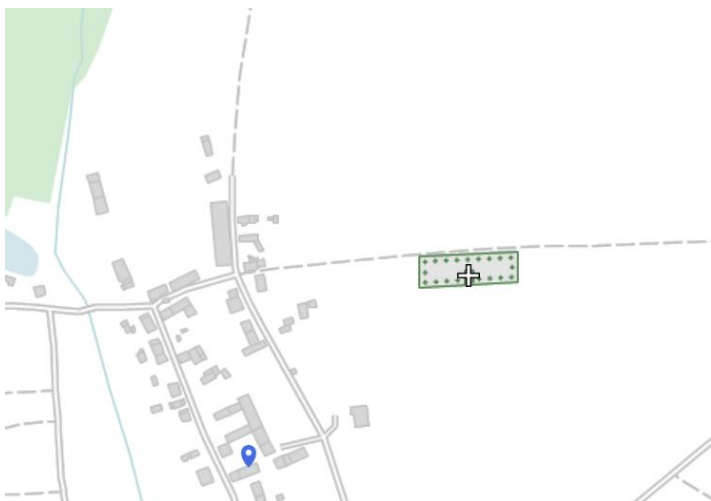
7. Fotografia z opisem wskazującym orientację w stosunku do sąsiednich terenów lub stron świata albo mapa z zaznaczonym stanowiskiem archeologicznym



Widok od zachodu



Widok od zachodu



Mapa z lokalizacją obiektu

4. Adres

Różana nr 56
dz. nr 408, obr. Różana
55-340 Udanin

5. Przynależność administracyjna

województwo **dolnośląskie**

powiat **średzki**

gmina **Udanin**

6. Formy ochrony

Rejestr zabytków nr A/1141/902/L
z dnia 16.02.1990 r.

Miejscowy plan zagospodarowania
przestrzennego (Uchwała nr
IV.15.2015 Rady Gminy Udanin
z dnia 30.01.2015 r.)

8. Historia, opis i wartości

Cmentarz położony jest na północnym skraju wsi, na lekkim wyniesieniu terenu, i otoczony jest kamiennie-ceglanym murem, który wyznacza jego historyczne granice. Założony został w 2. połowie XIX w. jako cmentarz ewangelicki, o czym świadczy obecność kaplicy cmentarnej datowanej na 1887 r., a po 1945 r. przejęty został przez parafię katolicką i do dziś pełni funkcję czynnego cmentarza parafialnego. Kompozycja przestrzenna nekropolii ma formę prostokątnego założenia z wyraźnym podziałem na kwatery, pomiędzy którymi biegną aleje, z których najważniejsza – główna aleja – prowadzi od bramy wejściowej w murze do kaplicy, stanowiącej centralny akcent kompozycyjny. Układ przestrzenny został dodatkowo podkreślony starodrzewem – szpalerami lip, dębów i jesionów. Na terenie cmentarza zachowały się liczne nagrobki z przełomu XIX i XX w., w większości kamienne, o różnym stopniu zachowania, od dobrze utrzymanych po silnie zdegradowane. Wiele z nich posiada skromne formy płyt i stel, część utrzymana jest w duchu eklektycznym i neogotyckim, inne natomiast są prostymi współczesnymi realizacjami. Ogrodzenie z kamienia polnego i cegły, zwieńczone prostym gzymsem, zachowało swój pierwotny charakter, choć miejscami widoczne są ubytki i zniszczenia, wymagające konserwacji. Kaplica cmentarna, wzniesiona z czerwonej cegły, zachowała się w dobrym stanie, stanowiąc dominantę założenia.

9. Stan zachowania i postulaty dotyczące konserwacji

Stan zachowania: czytelna granica cmentarza; niewielka ilość zabytkowych nagrobków; teren uporządkowany; starodrzew zachowany.
Postulaty dotyczące konserwacji: pielęgnacja starodrzewu, bieżące prace porządkowe.
Wszelkie prace wymagają uzyskania decyzji Dolnośląskiego Wojewódzkiego Konserwatora Zabytków we Wrocławiu.

10. Wykonanie karty (autor, data i podpis)

mART Marta Danielska, 04.07.2025 r.



11. Zatwierdzenie karty (podpis wojewódzkiego konserwatora zabytków)*

* dotyczy zabytków niewpisanych do rejestru zabytków i niewpisanych do wojewódzkiej ewidencji zabytków

GEZ

KARTA ADRESOWA ZABYTKU

3. Miejscowość

RÓŻANA


1. Nazwa

KAPLICA MSZALNA

2. Czas powstania

2 poł. XIX w.

7. Fotografia z opisem wskazującym orientację w stosunku do sąsiednich terenów lub stron świata albo mapa z zaznaczonym stanowiskiem archeologicznym



Widok od północnego wschodu



Widok od wschodu

4. Adres

Różana nr 56
dz. nr 408, obr. Różana
55-340 Udanin

5. Przynależność administracyjna

województwo **dolnośląskie**

powiat **średzki**

gmina **Udanin**

6. Formy ochrony

Rejestr zabytków nr A/1140/613/L
z dnia 28.12.1986 r.

Miejscowy plan zagospodarowania
przestrzennego (Uchwała nr
IV.15.2015 Rady Gminy Udanin
z dnia 30.01.2015 r.)

Kaplica usytuowana centralnie w obrębie nekropolii, wzniesiona w 1887 r., założona na rzucie prostokąta jako budowla 1-nawowa, zwarta, bez wyodrębnionego prezbiterium. Bryła przykryta dachem 2-spadowym o kalenicy równoległej do osi podłużnej, współcześnie pokrytym dachówką ceramiczną zakładkową; na kalenicy od strony fasady murowana sygnaturka–dzwonniczka o prześwicie zamkniętym łukiem, zwieńczona krzyżem metalowym. Ściany posadowione na wysokim, ciągłym cokole z ciosów granitowych; mury nośne wzniesione z cegły licowej maszynowej, spoinowane na równo z licem, prowadzone w wążku wozówkowo-główkowym. Elewacje pozostawione w licu cegły, artykułowane lizenami o przekroju prostokątnym, uskokowo profilowanymi kapitelikami z wysuniętych warstw cegieł; lizeny rozmieszczone w narożach oraz w polach międzyokiennych. Partie podokapowe wszystkich elewacji wieńczy ceglany gzyms koronujący w formie fryzu arkadkowego na konsolkach (kroksztynach) z wysuwanych cegieł, pod którym biegnie wąski pas z cegły w układzie wozówkowym pełniący funkcję gzymsu. Fasada w osi posiada portal wejściowy półkoliście zamknięty, ujmowany 2-warstwową archiwoltą z cegły licowej układanej promieniście, z nadprożem akcentowanym pasmem cegieł w główkach; nad portalem okulus o ceglanej opasce, wypełniony metalową rozetą wentylacyjno-światlikową. Elewacje boczne trzyosiowe, z wysokimi oknami ujętymi w ceglane opaski z profilowanym parapetem ceglonym; otwory półkoliście zamknięte, z archiwoltą z cegieł promieniście układanych, podciętą od spodu pojedynczym gzymsem z wysuniętej cegły; w świetle okien zachowane stalowe podziały pionowe i horyzontalne (kratownice) epoki wraz z podokiennymi ceglanymi gzymsikami. W ścianach krótkie ceglano-kamienne kotwy i niewielkie otwory wentylacyjne w strefie podokapowej. Szczyty trójkątne, o krawędziach zabezpieczonych warstwą cegły krawędziowej, z lizenami narożnymi i ceglaną opaską pod gzymsem. Od wschodu (od prezbiterium) niewielki przyścienny aneks komunikacyjny ze splotami skarpowymi (bez oddzielnego przykrycia dachowego w rzucie). Układ wnętrza 1-przestrzenny; wejście w osi zachodniej prowadzi do nawy oświetlanej dwoma osiami okien po obu bokach.

Stan zachowania: bardzo dobry

Postulaty dotyczące konserwacji: wymagane zachowanie obiektu w stanie niepogorszonym. Zachowanie historycznej bryły budynku, kompozycji elewacji i detalu architektonicznego.

Wszelkie prace remontowe i budowlane dotyczące elewacji, dachu, bryły, stolarki drzwiowej lub okiennej wymagają uzyskania decyzji Dolnośląskiego Wojewódzkiego Konserwatora Zabytków we Wrocławiu.

mART Marta Danielska, 04.07.2025 r.

Danielska

GEZ

KARTA ADRESOWA ZABYTKU

3. Miejscowość

RÓŻANA

1. Nazwa

KOŚCIÓŁ PW. ŚW. SZYMONA I JUDY (RUINA)

2. Czas powstania

XV w., XVII w.

7. Fotografia z opisem wskazującym orientację w stosunku do sąsiednich terenów lub stron świata albo mapa z zaznaczonym stanowiskiem archeologicznym



Widok od południowego wschodu

4. Adres

dz. nr 383, obr. Różana
55-340 Udanin

5. Przynależność administracyjna

województwo **dolnośląskie**

powiat **średzki**

gmina **Udanin**

6. Formy ochrony

Miejscowy plan zagospodarowania
przestrzennego (Uchwała nr
IV.15.2015 Rady Gminy Udanin
z dnia 30.01.2015 r.)

8. Historia, opis i wartości

Ruiny kościoła stanowią relikw dawnej świątyni parafialnej, której początki sięgają XV w., z rozbudową i przekształceniami w XVII w.. Budowla wzniesiona została z kamienia łamanego z późniejszymi uzupełnieniami ceglanymi. Zachowane są mury obwodowe wznoszące się do kilku metrów wysokości. Wnętrze pierwotnie przykryte było sklepieniem kolebkowym z lunetami, obecnie niezachowanym. W XVII w. dokonano przekształceń w duchu barokowo-klasycystycznym, obejmujących m.in. przebudowę partii murów i otworów okiennych. Po 1945 r. kościół utracił funkcję sakralną i popadł w ruinę. Obecny stan obiektu określany jest jako trwała ruina, z licznymi ubytkami zaprawy, rozwarstwieniami i spękaniami murów, częściowo porośniętymi roślinnością.

9. Stan zachowania i postulaty dotyczące konserwacji

Stan zachowania: bardzo zły

Postulaty dotyczące konserwacji: wymagane zachowanie obiektu w stanie niepogorszonym. Zachowanie historycznej bryły budynku.

Wszelkie prace wymagają uzyskania opinii Dolnośląskiego Wojewódzkiego Konserwatora Zabytków we Wrocławiu.

10. Wykonanie karty (autor, data i podpis)

mART Marta Danielska, 04.07.2025 r.



11. Zatwierdzenie karty (podpis wojewódzkiego konserwatora zabytków)*

* dotyczy zabytków niewpisanych do rejestru zabytków i niewpisanych do wojewódzkiej ewidencji zabytków

GEZ

KARTA ADRESOWA ZABYTKU

3. Miejscowość

RÓŻANA

1. Nazwa

HISTORYCZNY UKŁAD RURALISTYCZNY WSI

2. Czas powstania

XIV w. (1305 r.), XIX w., początek XX w.

7. Fotografia z opisem wskazującym orientację w stosunku do sąsiednich terenów lub stron świata albo mapa z zaznaczonym stanowiskiem archeologicznym

4. Adres

Różana
55-340 Udanin

5. Przynależność administracyjna

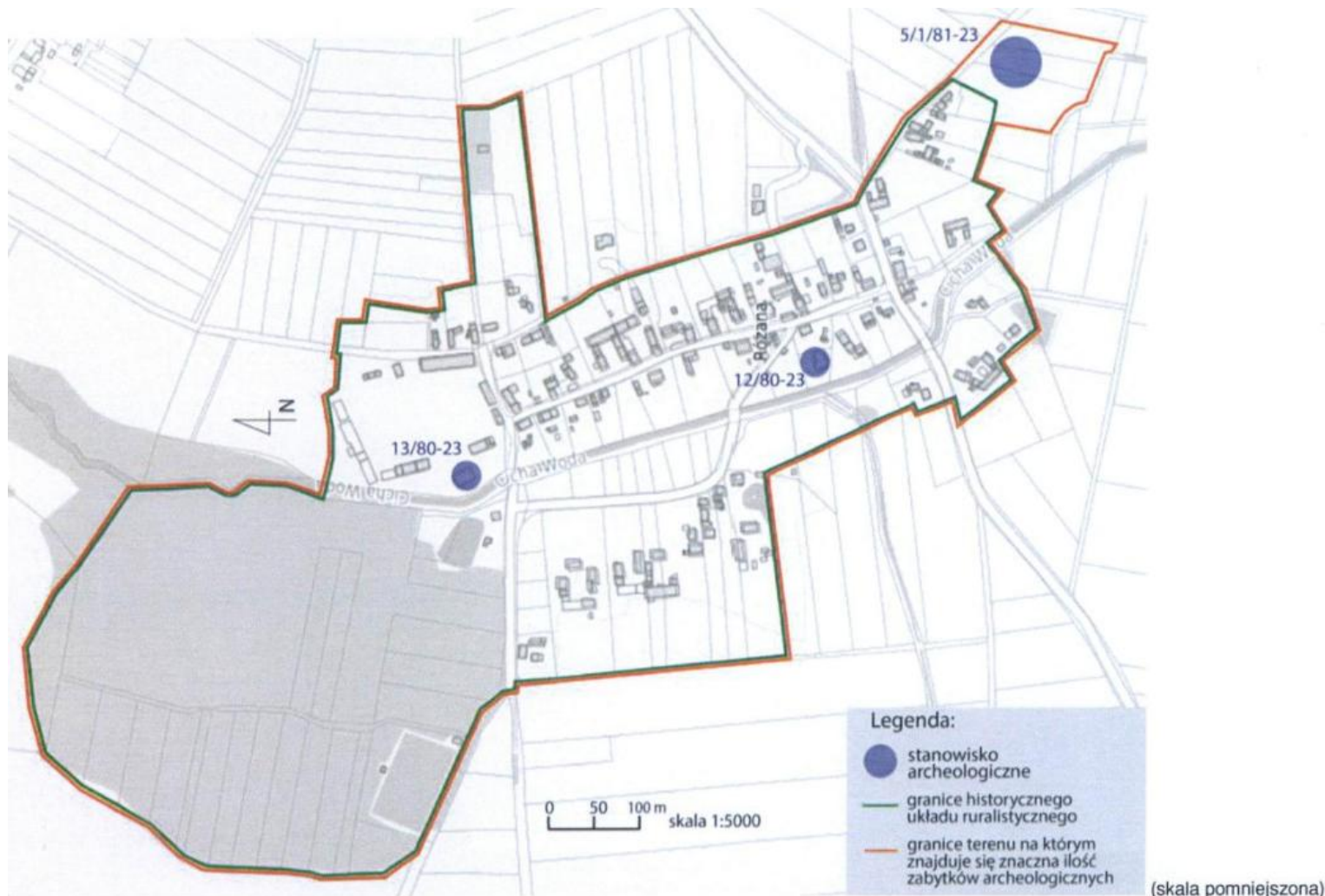
województwo **dolnośląskie**

powiat **średzki**

gmina **Udanin**

6. Formy ochrony

Miejscowy plan zagospodarowania przestrzennego (Uchwała nr IV.15.2015 Rady Gminy Udanin z dnia 30.01.2015 r.)



Źródło: karta biała, mgr. Agata Nowak, Emilia Sereżyńska, 10.11.2022 r.

Układ ruralistyczny wsi Różana ma genezę średniowieczną i został poświadczony źródłowo już w 1305 r. jako osada wielodrożnicowa. W XV w. należał do majątku w Płoninie koło Bolkowa, w XVI w. znajdował się we władaniu panów z Zedlitz, a następnie właścicieli z Landskrony i Wrocławia. Wieś stanowi przykład historycznego założenia o czytelnym układzie przestrzennym, którego główną osią jest droga biegnąca w kierunku wschód–zachód, z równolegle rozplanowaną zabudową zagrodową. Zespoły zabudowy mają formę 4-boczną z domami mieszkalnymi i budynkami gospodarczymi skupionymi wokół podwórzy, co odpowiada tradycyjnemu modelowi osadniczemu regionu. Centralnym elementem kompozycyjnym i dominantą krajobrazową jest kościół parafialny z cmentarzem, położony w zachodniej części wsi, w sąsiedztwie pól uprawnych. W południowej partii układu wyróżnia się dawny zespół pałacowo-folwarczny, powiązany przestrzennie z reliktnymi założeniami parkowego. W XVIII-XIX w. w strukturze miejscowości funkcjonowały również elementy charakterystyczne dla wsi folwarcznej – karczma, gorzelnia, kuźnia, wiatrak, a także szkoła ewangelicka, założona w 1809 r. Na terenie Różanej zidentyfikowano także stanowiska archeologiczne o istotnym znaczeniu dla badań nad rozwojem osadnictwa, m.in. relikty dawnego kościoła z cmentarzem oraz pozostałości XVIII-wiecznej siedziby mieszkalnej otoczonej fosą. Stan zachowania historycznego układu przestrzennego jest dobry – utrzymana została czytelna siatka dróg, historyczny podział przestrzeni i skala zabudowy, z zachowanymi dominantami architektonicznymi. Zagrożenia stanowi wprowadzanie nowej zabudowy o ahistorycznych formach i materiałach, rozbiórki dawnych obiektów oraz procesy modernizacyjne prowadzące do zatarcia cech charakterystycznych tradycyjnej architektury wiejskiej. Układ ruralistyczny wsi Różana zachował wysokie walory historyczne, przestrzenne i krajobrazowe, a jego rewaloryzacja powinna opierać się na podtrzymaniu tradycyjnego rozplanowania, harmonizacji nowych inwestycji z historycznym kontekstem oraz ochronie istniejących dominant architektonicznych i zieleni komponowanej.

Stan zachowania: dobry

Postulaty dotyczące konserwacji: zachowanie linii zabudowy. Zachowanie relacji przestrzennych między obiektami i zielenią. Należy utrzymać wglądy widokowe i typowe zagospodarowanie działek.

Wszelkie prace remontowe i budowlane dotyczące elewacji obiektów budowlanych (dachów, bryły, stolarki drzwiowej lub okiennej) wymagają uzyskania opinii Dolnośląskiego Wojewódzkiego Konserwatora Zabytków we Wrocławiu.

10. Wykonanie karty (autor, data i podpis)

mART Marta Danielska, 04.07.2025 r.

Danielska

11. Zatwierdzenie karty (podpis wojewódzkiego konserwatora zabytków)*

* dotyczy zabytków niewpisanych do rejestru zabytków i niewpisanych do wojewódzkiej ewidencji zabytków