

Protokół

z posiedzenia komisji Rady Gminy Udanin
odbytego w dniu 18.02.2025r. w Udaninie
miejsce: Sala Narad Urzędu Gminy Udanin

Wspólne posiedzenie komisji Rady Gminy Udanin otworzyło godz. 15.05 i prowadził Michał Pawlaczyk Przewodniczący Komisji Zdrowia, Oświaty, Kultury, Sportu i Spraw Socjalnych Rady Gminy Udanin. Na podstawie listy obecności stwierdził, że o godzinie rozpoczęcia we wspólnym posiedzeniu stałych komisji bierze udział 13 radnych, w tym 12 członków stałych komisji.

Nieobecni radni: Damian Pichowicz, Małgorzata Iwanicka.

W posiedzeniu uczestniczyli:

1. Wojciech Płaziuk - Wójt Gminy Udanin,
2. Grzegorz Pierzchalski- Członek Zarządu Powiatu Średzkiego,
3. Janusz Strzelecki- Przewodniczący Rady Gminy Udanin,
4. Andrzej Bielski- Sekretarz Gminy Udanin,
5. Bożena Trawińska- Skarbnik Gminy Udanin,
6. Jolanta Ostropolska- Kierownik GOPS w Udaninie,
7. Aleksandra Zastocka – Kierownik Referatu Rolnictwa, Ochrony Środowiska, Gospodarki Przestrzennej i Infrastruktury Technicznej,
8. Anna Stefańczyk - Kierownik Referatu ds. Promocji Gminy, Sportu i Środków Pozabudżetowych,
9. Ernest Szerszeń -pracownik Urzędu Gminy Udanin,
10. Małgorzata Gwiżdż -pracownik Urzędu Gminy Udanin,
11. Dominika Stanisławska -pracownik GOPS w Udaninie,
12. J i K. Ł. – Urbaniści.

Prowadzący wspólne posiedzenie przedstawił proponowany porządek:

1. Otwarcie posiedzenia komisji.
2. Przyjęcie porządku posiedzenia.
3. Inwestycje drogowe na terenie Gminy Udanin.
4. Przedstawienie projektu uchwały w sprawie: udzielenia pomocy finansowej Powiatowi Średzkiemu na dofinansowanie organizacji publicznego transportu zbiorowego w 2025 roku na terenie Powiatu Średzkiego.
5. Przedstawienie projektu uchwały w sprawie: uchwalenia zmiany miejscowego planu zagospodarowania przestrzennego dla terenu oznaczonego w obowiązującym miejscowym planie zagospodarowania przestrzennego obręb Drogomiłowice-Łagiewniki Średzkie symbolem II.UP/1 obejmującego następujące działki ewidencyjne 174, 47, 46/2 i 46/1 obręb Drogomiłowice-Łagiewniki.
6. Przedstawienie projektu uchwały w sprawie: przystąpienia do sporządzenia zmiany miejscowego planu zagospodarowania przestrzennego dla obszaru nowej zabudowy w obrębie Sokolniki.
7. Przedstawienie projektu uchwały w sprawie: ustanowienia programu osłonowego „Korpus

Wsparcia Seniorów” na 2025 rok na terenie Gminy Udanin w ramach Rządowego Programu Ministerstwa Rodziny i Polityki Społecznej „Korpus Wsparcia Seniorów”.

8. Przedstawienie projektu uchwały w sprawie: zmian Wieloletniej Prognozy Finansowej Gminy Udanin na lata 2025-2038.
9. Przedstawienie projektu uchwały w sprawie: zmiany budżetu Gminy Udanin na rok 2025.
10. Sprawy różne.
11. Zakończenie posiedzenia.

W głosowaniu jawnym członkowie komisji przedstawiony porządek posiedzenia przegłosowali jednogłośnie i bez uwag w następujący sposób:

Głosowało	Za	Przeciw	Wstrzymał się
12	12	0	0

Ad.3 W tym punkcie Przewodniczący Posiedzenia udzielił głosu:

Wojciech Płaziuk -Wójt Gminy Udanin – oznajmił, że spotkał się ostatnio w Starostwie Powiatowym z Panem Starostą i z Panem Grzegorzem oraz z Wójtem Gminy Kostomłoty, Przewodniczącym Rady Kostomłoty, Radnymi Powiatu Średzkiego. Opowiedział, że rozmawiali na temat możliwości pozyskania dotacji pod budowę ścieżek rowerowych i oznajmił, że padła propozycja od strony Powiatu Średzkiego, aby wykonać dokumentację partnerską z Powiatem Średzkim oraz z Gminą Środa Śląska i Gminą Kostomłoty. Dopowiedział, że propozycja jest taka, aby zrobić dokumentację na ścieżkę rowerową z Samborza do Jarosławia i do Ujazdu Górnego oraz z Jarosławia do Pielaszkowic i z Pielaszkowic przy drodze polnej do Udanina. Oznajmił, że jest to dystans około 10 – 11 km na odcinek w dokumentacji. Zapytał się, czy są inne propozycje względem tych propozycji z Powiatu, ponieważ jest możliwość, że pojawią się środki być może za pośrednictwem KPO na budowę ścieżek rowerowych. Dopowiedział, że nie wiadomo czy te środki pojawią się w tym roku ale warto taką dokumentację już mieć. Powiedział o drugiej propozycji jaką jest również wykonanie dokumentacji przez Powiat Średzki na drogę w Ujeździe Górnym. Zadeklarował chęć wykonywania łączników pomiędzy miejscowościami w formie nakładek i chce, aby w przyszłości Powiat Średzki sam rozważył taką technologię, żeby drogi były już zrobione w całości między miejscowościami. Oznajmił, że został tylko jeden odcinek drogi do skończenia w miejscowości Drogomiłowice i zostanie on zakończony prawdopodobnie w marcu lub w kwietniu.

Grzegorz Pierchalski- Członek Zarządu Powiatu Średzkiego- podziękował za zaproszenie i zaczął od drugiego tematu. Dodał miejscowości Ujazd Dolny, Ujazd Górny i Karnice ze ścieżkami rowerowymi. Potwierdził, że Starostwo Powiatowe przeznaczyło kwotę w wysokości 210 tys. złotych na wykonanie dokumentacji. Poinformował, że zostanie ogłoszony przetarg w przyszłym tygodniu i jest szansa u Pana Wojewody, ponieważ wskazał pięć wniosków jako Ujazd Dolny, Ujazd Górny, które są priorytetami jeśli chodzi o powodziówki, ponieważ ta droga została zakwalifikowana, jeśli Powiat Średzki coś do tego pierwszego koszyka dostanie byłaby to kwota dwa miliony osiemdziesiąt i o taką kwotę Powiat wnioskował i taka została przyznana. Oznajmił, że jeśli chodzi o nabory na drogi to w tej chwili ich nie ma,

nie ma też również na nakładki o których wspomniał Pan Wójt, jest jednak duża szansa na ścieżki z KPO. Opowiedział, że Gmina Kostomłoty miała inną koncepcję, nie zapominając o Samborzu ale Samborz był długoplanowy i ich koncepcja miała obejmować Piersno i iść w stronę Zabłota. Powiedział, że wstępna deklaracja Pana Wójta i Pana Wójta z Kostomłot i Starostwa była taka, że to co powiedział Pan Wójt to akceptujemy to i załatwi to po części drogę Pielaszkowice – Udanin, która jest często zgłaszana już od dłuższego czasu. Trasa ścieżek rowerowych obejmie Jarosław, Ujazd Górny następnie idziemy do Pielaszkowic polną drogą do Udanina i z Udanina na Pichorowice. Przyznał, że chciałby wykonać te projekty w tym roku, nie wie jak Gmina ale Powiat na tą chwilę nie ma pieniędzy, ponieważ tego nie było w planie ale powiedział, że będą szukać tych środków. Oznajmił, że można by było podpisać porozumienie, żeby było to na papierze, czyli pomiędzy Gminami i Powiatem, że taki pomysł jest i będzie on wdrażany i realizowany w miarę szybko, ponieważ jeśli będą te nabory na ścieżki to będą one bardzo szybkie i krótkie. Poprosił o inne pomysły uzupełniające.

Janusz Strzelecki – Przewodniczący Rady Gminy Udanin – zapytał się o wkład procentowy Gminy Udanin.

Grzegorz Pierchalski – Członek Zarządu Powiatu Średzkiego – odpowiedział, że wstępnie będzie to 50% Powiat, a po 25% Gmina Udanin i Gmina Kostomłoty. Wspomniał o porozumieniach trójstronnych, ponieważ są one później punktowane, jeżeli jest dwóch, trzech partnerów to wtedy jest lepsza dotacja przy naborach. Nawiązał do programu chodnikowego ale nadal nie ma porozumień w tej sprawie.

Tomasz Babijczuk – radny – zapytał się co w związku, jeśli chodzi o ścieżki rowerowe i program chodnikowy.

Grzegorz Pierchalski – Członek Zarządu Powiatu Średzkiego – odpowiedział, że można połączyć, jeśli chodzi o tworzenie dokumentacji ale jest to temat odrębny. Oznajmił, że program chodnikowy to wybór i decyzja gminy, Powiat daje od siebie 200 tys. złotych i Gmina również tyle dokłada. Jeśli Radni chcą wybrać coś innego to można wtedy dopłacić do ścieżek rowerowych.

Beata Lipka – radna – zapytała się o rowy przy chodnikach, czy będą zasypywane.

Grzegorz Pierchalski – Członek Zarządu Powiatu Średzkiego – odpowiedział, że będą odkryte, ponieważ jeśli rowy mają być zakryte trzeba zrobić projekt z pozwoleniem. Wspomniał, że chodnik będzie tyle ile się zmieści 1,40 lub 1,50 m. Na zakrycie rowów trzeba mieć dokumentację, za którą trzeba zapłacić. Oznajmił, że rowy to już jest kompletnie inny temat.

Beata Lipka – radna – stwierdziła, że nie warto dzielić chodnika, powiedziała, żeby iść na jakość a nie na ilość.

Grzegorz Pierchalski – Członek Zarządu Powiatu Średzkiego – odpowiedział, że jak komisja zdecyduje tak będzie ale trzeba się zmieścić w puli jaka jest podana, czyli 400 tys. złotych. Jeśli chodzi o rowy jest to czasowo długo ale przy projekcie ścieżek będzie to robione, jednak nie przy wszystkich.

Beata Lipka – radna – powiedziała, że jak rowy są powiatu to powiat powinien je czyścić.

Grzegorz Pierchalski – Członek Zarządu Powiatu Średzkiego – odpowiedział, że to tak nie wygląda i nawiązał do wjazdów, przepustów, które również należą do mieszkańca, a osoby, które z tego korzystają są odpowiedzialne za utrzymanie tego.

Beata Lipka – radna – powiedziała, że jak ktoś zasypie rowy to też.

Grzegorz Pierchalski – Członek Zarządu Powiatu Średzkiego – odpowiedział, że nie można zasypać.

Tomasz Babijczuk – radny – zapytał się Pana Wójta czy znajdują się środki.

Wojciech Płaziuk – Wójt Gminy Udanin – odpowiedział, że w tej chwili nie jest to czas i miejsce na to pytanie.

Grzegorz Pierchalski – Członek Zarządu Powiatu Średzkiego – dopowiedział o tworzeniu dokumentacji w ramach programu chodnikowego, czy to będzie zlecone czy wykonane przez Powiat muszą być zagwarantowane na to środki i podpisane porozumienie wstępne.

Beata Lipka – radna – zapytała się o żywopłot, czy znajduje się on w pasie drogi.

Grzegorz Pierchalski – Członek Zarządu Powiatu Średzkiego – nawiązał do płotu jak i do żywopłotu, które znajdowały się w pasie drogowym.

Nikt więcej nie zabrał głosu w tym punkcie.

Przewodniczący Posiedzenia na tym zakończył ten punkt.

Ad.4 Małgorzata Gwiżdż – pracownik Urzędu Gminy Udanin –przedstawiła i omówiła projekt uchwały w sprawie: udzielenia pomocy finansowej Powiatowi Średzkiemu na dofinansowanie organizacji publicznego transportu zbiorowego w 2025 roku na terenie Powiatu Średzkiego wraz z uzasadnieniem.

Nie zgłoszono żadnych uwag lub wniosków.

Na tym Przewodniczący Posiedzenia zakończył ten punkt.

Ad.5 Aleksandra Zastocka – Kierownik Referatu Rolnictwa, Ochrony Środowiska, Gospodarki Przestrzennej i Infrastruktury Technicznej– omówiła projekt uchwały w sprawie: uchwalenia zmiany miejscowego planu zagospodarowania przestrzennego dla terenu oznaczonego w obowiązującym miejscowym planie zagospodarowania przestrzennego obręb Drogomiłowice-Łagiewniki Średzkie symbolem II.UP/1 obejmującego następujące działki ewidencyjne 174, 47, 46/2 i 46/1 obręb Drogomiłowice-Łagiewniki.

Nie zgłoszono żadnych uwag lub wniosków.

Na tym Przewodniczący Posiedzenia zakończył ten punkt.

Ad.6 Aleksandra Zastocka – Kierownik Referatu Rolnictwa, Ochrony Środowiska, Gospodarki Przestrzennej i Infrastruktury Technicznej – przedstawiła projekt uchwały w sprawie: przystąpienia do sporządzenia zmiany miejscowego planu zagospodarowania przestrzennego dla obszaru nowej zabudowy w obrębie Sokolniki.

Przewodniczący Posiedzenia udzielił głosu:

Janusz Strzelecki- Przewodniczący Rady Gminy Udanin- nawiązał do spotkania z firmą Jaro S.A. w sprawie budowy kopalni w miejscowości Lusina. Oznajmił, że firma ta prosi Gminę Udanin, aby ująć rozbudowę kopalni w miejscowym planie ogólnym.

J.Ł.- Urbanistka- opowiedziała o procedurach ogólnego planu. Omówiła temat złożonych wniosków, procedury i braku możliwości podejmowania jakichkolwiek decyzji administracyjnych na podstawie planu ogólnego. Powiedziała, że Inwestor musi za własne

pieniądze sporządzić miejscowy plan, uzgodnić, dostać decyzję od Ministra od wyłączenia od użytkowania gruntów rolnych, oraz musi uzyskać zgodę Rady Gminy, aby móc wybudować kopalnię. Omówiła prezentacje i wyjaśniła zbilansowanie wolnych terenów od zabudowy w Gminie przeznaczone pod zabudowę mieszkaniową. Omówiła wnioski złożone pod zabudowę różnorodną: mieszkaniową usługową, mieszkaniową jednorodzinną, mieszkaniową zagrodową. Została otworzona mapa wniosków i omówiona, wszystkie wnioski, które dotyczyły terenów w granicach obowiązujących planów zostały przyjęte. Wyjaśniła, że w planie ogólnym trzeba rozdzielić funkcję zagrodową, mieszkaniową i funkcję mieszkaniową jednorodzinną. Oznajmiła, że jeśli Rada nie ma w tej chwili specjalnych obiekcji to można procedować plan ogólny przyjmując wniosek kopalni, jeśli go przyjmujemy i narysujemy na rysunku planu ogólnego to trzeba odpowiednio do tego terenu ustawić strefę balistyczną jest to strefa górnictwa i zapisać to w prognozie oddziaływania na środowisko. Dopowiedziała, że przy końcowym efekcie po konsultacjach społecznych, jeśli mieszkańcy to zaakceptują i Gmina oraz Rada Gminy zechce taki plan uchwalić to jest tylko i wyłącznie decyzja Rady.

Wojciech Płaziuk - Wójt Gminy Udanin- zapytał się o zwiększenie obszaru osiedleńczego, na jakiej podstawie można to zwiększyć i czy jest taka możliwość.

J.Ł. – Urbanistka – odpowiedziała, że jest taka możliwość o 30%, a w planach jest prawie dwa tysiące. Dopowiedziała, że można zrezygnować z innych obszarów w planach miejscowych, w samym planie ogólnym to się z niczym nie wiąże bo w planach miejscowych jest ale Wojewoda może to zakwestionować, ponieważ ustawa mówi, że sporządzając plan miejscowy powinno się uwzględnić wszystkie tereny rozwojowe w obowiązujących planach.

Wojciech Płaziuk – Wójt Gminy Udanin – zapytał się, czy jeśli podejmiemy do danej miejscowości jednej i tam nie ma 30% to czy można. Nawiązał do miejscowości Pichorowice, w której jako mieszkaniec posiada grunty i w której dany obszar jest o wiele mniejszy niż w innych miejscowościach w Gminie. Oznajmił, że wynika to prawdopodobnie z tego, że wcześniej nikt o to nie zabiegał, nikt nie zgłaszał takiego problemu. Na dzień dzisiejszy obszar Pichorowic w tej drugiej linii zabudowy nie ma w ogóle działek. Wyznał, że jako mieszkaniec Gminy wnioskuje o to, żeby pochylić się nad tą miejscowością.

J.Ł. – Urbanistka – odpowiedziała, że w studium są tereny i trzeba by było zrobić plan dla tych obszarów, które tego planu nie mają i zrobić z tego grunty zagrodowe. Oznajmiła, że postarają się zrobić plan do końca roku, ponieważ studium obowiązuje do końca roku.

Wojciech Płaziuk – Wójt Gminy Udanin – odpowiedział, że jest to propozycja, żeby były to tereny pod zabudowę.

J.Ł. – Urbanistka – odpowiedziała, że zgodnie z obowiązującym studium i przepisami na tereny rozwojowe wyznaczone właśnie w tym studium w 2021 roku można sporządzić plan miejscowy.

Nikt więcej nie zabrał głosu.

Na tym Przewodniczący Posiedzenia zakończył ten punkt.

Ad.7 Dominika Stanisławska - pracownik Gminnego Ośrodka Pomocy Społecznej w Udaninie- przedstawiła projekt uchwały projektu uchwały w sprawie: ustanowienia programu

osłonowego „Korpus Wsparcia Seniorów” na 2025 rok na terenie Gminy Udanin w ramach Rządowego Programu Ministerstwa Rodziny i Polityki Społecznej „Korpus Wsparcia Seniorów”. W trakcie czytania części normatywnej projektu uchwały wnioskowała o następującą autopoprawkę ...artykuł?

Nie zgłoszono żadnych uwag lub wniosków.

Na tym Przewodniczący Posiedzenia zakończył ten punkt.

Ad.8 Bożena Trawińska– Skarbnik Gminy Udanin - przedstawiła i omówiła projekt uchwały w sprawie: zmian Wieloletniej Prognozy Finansowej Gminy Udanin na lata 2025-2038.

Nikt z obecnych nie wniósł uwag i zapytań.

Na tym Przewodniczący Posiedzenia zakończył ten punkt.

Ad.9 Bożena Trawińska– Skarbnik Gminy Udanin -odczytała projekt uchwały w sprawie: zmiany budżetu Gminy Udanin na rok 2025 z autopoprawkami z dnia 18.02.2025 r.

Nikt z obecnych nie wniósł uwag i zapytań.

Na tym Przewodniczący Posiedzenia zakończył ten punkt.

Ad.10

Przewodniczący Posiedzenia poinformował, że sesja odbędzie się 25 lutego br. o godz. 15.00. Materiały zostały dostarczone drogą elektroniczną oraz dostępne są w systemie posiedzenia.pl;

Przewodniczący Posiedzenia w tym punkcie udzielił głosu:

Wojciech Płaziuk -Wójt Gminy Udanin – zaproponował, że warto przedyskutować temat ścieżek rowerowych oraz dopytał o drogę w miejscowości Różana.

Aleksandra Zastocka – Kierownik Referatu Rolnictwa, Ochrony Środowiska, Gospodarki Przestrzennej i Infrastruktury Technicznej- odpowiedziała, że droga w miejscowości Różana nie pokrywa się z mapami, fizycznie przebiega w gruntach prywatnych.

Janusz Strzelecki – Przewodniczący Rady Gminy Udanin – dopytał o jaką drogę w miejscowości Różana chodzi.

Wojciech Płaziuk – Wójt Gminy Udanin – oznajmił, że propozycja jest taka na zrobienie tej drogi w stronę cmentarza w Różanej, ponieważ tam jest podobna odległość i taka jest propozycja.

Michał Pawlaczyk – radny – powiedział, że musi się zastanowić, ponieważ został o tym poinformowany 10 sekund temu.

Wojciech Płaziuk – Wójt Gminy Udanin – oznajmił, że ta droga na górcie nie zostanie tam zrobiona, ponieważ tam trzeba przywrócić granice i cała procedura będzie trwała rok czasu, więc jest propozycja, aby zrobić w zamian w tej samej kwocie podobny odcinek, ponieważ jest tam 240 metrów w stronę cmentarza w Różanej, ale można wybrać inny odcinek w innej miejscowości.

Michał Pawlaczyk – radny – zapytał się, że droga ma 240 metrów, a ta droga, która miała być wykonana na górze jaką ma odległość.

Wojciech Płaziuk – Wójt Gminy Udanin – odpowiedział, że ta droga również ma 240 metrów. Wyjaśnił, że droga miała być wykonana do Państwa G. od drogi powiatowej.

Michał Pawlaczyk – radny – odpowiedział, że jest za wykonaniem drogi w zamian na cmentarz.

Aleksandra Zastocka – Kierownik Referatu Rolnictwa, Ochrony Środowiska, Gospodarki Przestrzennej i Infrastruktury Technicznej – dopowiedziała, że było by to w ramach robót zamiennych.

Wojciech Płaziuk – Wójt Gminy Udanin – poprosił o przekazanie informacji wykonawcy i powrócił do tematu dróg rowerowych. Przedstawił dwie możliwości. Wspomniał, że program chodnikowy teraz nie jest żadnym programem tylko zamiennym rzuceniem kilku groszy na rozwiązania, które nie dają praktycznie żadnego bezpieczeństwa. Oznajmił, że chodnik w Jarosławiu nie zostanie tak wykonany jak oczekują tego mieszkańcy, tak samo jak w miejscowości Łagiewniki Średzkie, ponieważ tam trzeba zrobić całe odwodnienie poprzez odkrycie obecnie zakrytych na własną rękę przez mieszkańców rowów, należałoby te rowy odtworzyć i zrobić tam przynajmniej przepustowość i dopiero wtedy należałoby ten chodnik zrobić. Oznajmił, że w związku z tym koszty są dosyć duże przewidziane też na Łagiewniki Średzkie, zaproponował, aby część tych pieniędzy przekazać na rozwiązanie kompleksowe budowy ścieżki rowerowej wraz z odcinkiem chodnikowym w miejscowości Jarosław, czy Pielaszkowice, gdzie tam ta ścieżka rowerowa będzie kontynuowana tak jak została zrobiona w Ujeździe Górnym przy firmie AgroEfekt. Przyznał, że jest to propozycja na chwilę obecną i jeśli chodzi o finansowanie drugiej propozycji to na ten moment nie może przedstawić bo jeszcze nie ma wyniku finansowego za rok 2024, dopiero pod koniec marca będzie można przedstawić czy jest w ogóle szansa na to by móc wygospodarować w budżecie środki na około 250 tys. złotych na dokumentację techniczną pod wykonanie tych ścieżek rowerowych.

Krystian Kałużny – radny – zapytał się, czy to rozwiązanie, że ścieżki rowerowe mają być robione od tej strony Gminy, czyli od Powiatu, czy można wybrać w innym miejscu te ścieżki rowerowe.

Wojciech Płaziuk – Wójt Gminy Udanin – odpowiedział, że nie można wybrać, ponieważ jest przewidziane połączenie Gminy z Powiatem Średzkim, czyli z siedzibą Powiatu Średzkiego z Gminą Środa Śląska i miastem Środa Śląska taki jest cel tego projektu, po drugie partnerstwo, czyli coś za coś, gdzie powinno się dostać dodatkowe punkty, jest to Gmina Kostomłoty i tak naprawdę jak wykonuje się kawałek ścieżki rowerowej na terenie naszej Gminy, a jest połączenie z Gminą Kostomłoty i z Gminą Środa Śląska, ta trasa rowerowa wtedy ma nawet kilkadziesiąt kilometrów. Oznajmił, że jest to projekt zasadny, jeżeli chodzi o wykonanie ścieżki z drugiej części gminy to nie będzie takiego partnerstwa bo nie ma z kim, po drugie Powiat nie przedstawił takiej koncepcji no i po trzecie nie widać tego projektu na chwilę obecną.

Janusz Strzelecki – Przewodniczący Rady Gminy Udanin – odpowiedział, że generalnie połączenie powinno być tańsze, ponieważ dofinansowanie wynosi 70%.

Wojciech Płaziuk – Wójt Gminy Udanin – oznajmił, że mowa jest o czymś co dopiero jest tematem dyskusji na wykonanie dokumentacji technicznej. Wyjaśnił, że wykonanie dokumentacji technicznej na całą ścieżkę liczącą w sumie 24 kilometry. Uważa, że dzisiaj te

koszty, o których mówił Pan Starosta, czyli około miliona złotych na wykonanie tej dokumentacji jest to zdecydowanie za dużo, nie mniej jednak takie są założenia i z tej kwoty 250 tys. złotych na projekt i te pieniądze muszą być zabezpieczone w budżecie. Oprócz tego musi się jeszcze wypowiedzieć Rada Gminy Kostomłoty, która też niekoniecznie chciała iść w tym kierunku tylko chciała iść w kierunku Zabłota i Jenkovic. Dopowiedział, że będą brane dwie miejscowości w tym projekcie, czyli Jarosław i Pielaszkowice.

Janusz Strzelecki – Przewodniczący Rady Gminy Udanin – odpowiedział, że tutaj nie ma nad czym się zastanawiać, ponieważ historia pokazuje, że robienie dokumentacji opłacało się w przeszłości, także dofinansowanie i tak zostanie przydzielone, a zrobić byle jak, żeby tylko zrobić to nie ma sensu i chodnik też mija się z celem.

Wojciech Płaziuk – Wójt Gminy Udanin – wyjaśnił, że warunkiem w projekcie też będzie przedstawione to tak, aby po pierwsze zakryć te rowy, a po drugie też, aby przy dokumentacji wykonać ciąg pieszo rowerowy, ale to Pani Radna musi zdecydować.

Grażyna Teleszko – radna - odpowiedziała, że projekt trzeba zrobić ale warunkiem jest ta ścieżka rowerowa i automatycznie trzeba by było zrobić drugą ścieżkę rowerową.

Wojciech Płaziuk – Wójt Gminy Udanin – zapytał się, skąd wtedy wziąć dofinansowanie. Zaproponował dwie propozycje, jeśli nie będzie teraz środków wystarczających w budżecie Gminy to propozycja rezygnacji z programu chodnikowego i te pieniądze, żeby zostały przeznaczone na projekt.

Janusz Strzelecki – Przewodniczący Rady Gminy Udanin – odpowiedział, że fajnie jakby te środki były tu i tu.

Wojciech Płaziuk – Wójt Gminy Udanin – wyjaśnił, że inwestycje są na poziomie 20 milionów kolejny rok z rządu, a jakoś trzeba funkcjonować. Powiedział, że Gmina cały czas zabiega o to, aby pozyskiwać środki zewnętrzne ale na to wszystko trzeba mieć wkład.

Janusz Strzelecki – Przewodniczący Rady Gminy Udanin – oznajmił, że zobaczy się jak Pani Skarbnik rozliczy do końca marca, początkiem kwietnia, a wtedy jak nie znajdzie się pieniędzy w budżecie to będzie można się posiłkować tą kwotą.

Wojciech Płaziuk – Wójt Gminy Udanin – odpowiedział, że rozumie to tak, że odpowie do Starostwa, że idzie to w kierunku dokumentacji projektowej w zakresie jaki został przedstawiony, a finansowanie to będzie w zależności od tego jakie będą wyniki za rok 2024.

Janusz Strzelecki – Przewodniczący Rady Gminy Udanin – zaproponował, że Powiat defakto sam mógłby sfinansować i dołożyć do chodników jak da dokumentację.

Michał Pawlacyk – radny – zapytał się o transport publiczny o linię P3, która łączy jeden przystanek Pichorowice, kolejny Jarosław, czy można dodać przystanek Łągiewniki – krzyżówka.

Wojciech Płaziuk – Wójt Gminy Udanin - odpowiedział, że nie można, ponieważ trzeba by było w Urzędzie Wojewódzkim zmieniać całkowicie trasy i to musi być zatwierdzone przez Wojewodę. Oznajmił, że można by to było uwzględnić we wniosku na rok 2025.


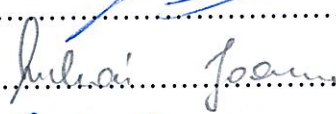



Nikt więcej nie zabrał głosu.

Na tym Przewodniczący Posiedzenia zakończył ten punkt.

Ad. 11 Po wyczerpaniu porządku posiedzenia Prowadzący Posiedzenie o godz. 16.43 zakończył wspólne posiedzenie Komisji Rady Gminy Udanin.

Radni obecni na posiedzeniu komisji wg listy obecności /lista w załączeniu- **załącznik nr1**/.

Przewodniczący Komisji Stałych:

1. Krzysztof Dziurla- Przewodniczący Komisji..... 
2. Joanna Suchoń –Przewodnicząca Komisji..... 
3. Michał Pawlaczyk- Przewodniczący Komisji 
4. Krzysztof Ziarnik – Wiceprzewodnicząca Komisji 
5. Mateusz Miozga –Przewodniczący Komisji 

Protokółowała: Aleksandra Stefańska



