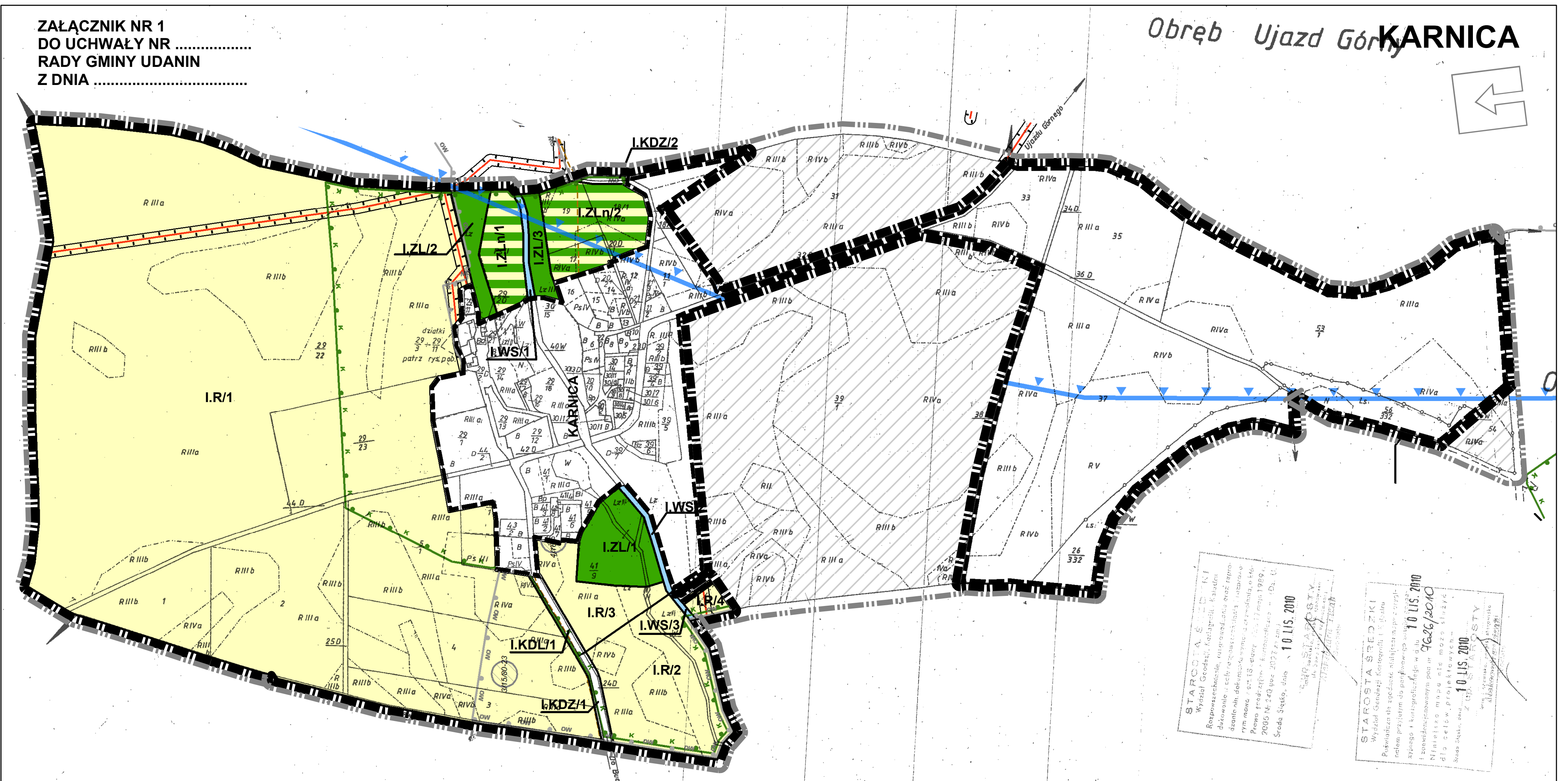
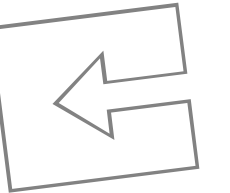


ZAŁĄCZNIK NR 1  
DO UCHWAŁY NR .....  
RADY GMINY UDANIN  
Z DNIA .....

Obwód Ujazd Górny **KARNICA**



# MIEJSCOWY PLAN ZAGOSPODAROWANIA PRZESTRZENNEGO OBSZARU OBREBU KARNICA

SKALA 1 : 5 000

(pomniejszenie skali 1 : 2 000)

OZNACZENIA OBOWIAZUJĄCE:

- GRANICA PLANU
- GRANICA OBSZARU OPRACOWANEGO W SKALI 1 : 1000
- LINIE ROZGRANICZAJĄCE TERENY O RÓŻNYM PRZEZNACZENIU  
LUB RÓŻNYCH ZASADACH ZAGOSPODAROWANIA

PRZEZNACZENIE TERENÓW:

TERENY OTWARTE:

- R – TERENY ROLNICZE
- ZL – TERENY LASÓW
- ZL<sub>n</sub> – TERENY DOLESIEŃ
- WS – TERENY WÓD POWIERZCHNIOWYCH ŚRÓDLĄDOWYCH

TERENY KOMUNIKACJI:

- KDZ – TERENY DRÓG PUBLICZNYCH KLASY DROGI ZBIORCZEJ
- KDL – TERENY DRÓG PUBLICZNYCH KLASY DROGI LOKALNEJ

OBSZARY CHRONIONE PLANEM:

- STANOWISKA ARCHEOLOGICZNE UJĘTE W WOJEWÓDZKIEJ EWIDENCJI ZABYTKÓW ARCHEOLOGICZNYCH

STREFY OCHRONY KONSERWATORSKIEJ:

- STREFA OCHRONY KRAJOBRAZU KULTUROWEGO "K"
- STREFA OCHRONY KONSERWATORSKIEJ ZABYTKÓW ARCHEOLOGICZNYCH „OW” - TOŻSAMA Z  
OBSZAREM UJĘTYM W WOJEWÓDZKIEJ EWIDENCJI ZABYTKÓW ARCHEOLOGICZNYCH

GRANICE STREF OCHRONNYCH LUB UCIAŹLIWOŚCI:

- GRANICE STREF OCHRONNYCH OD SIECI ELEKTROENERGETYCZNYCH ŚREDNIEGO NAPIĘCIA 20 kV

OZNACZENIA INFORMACYJNE:

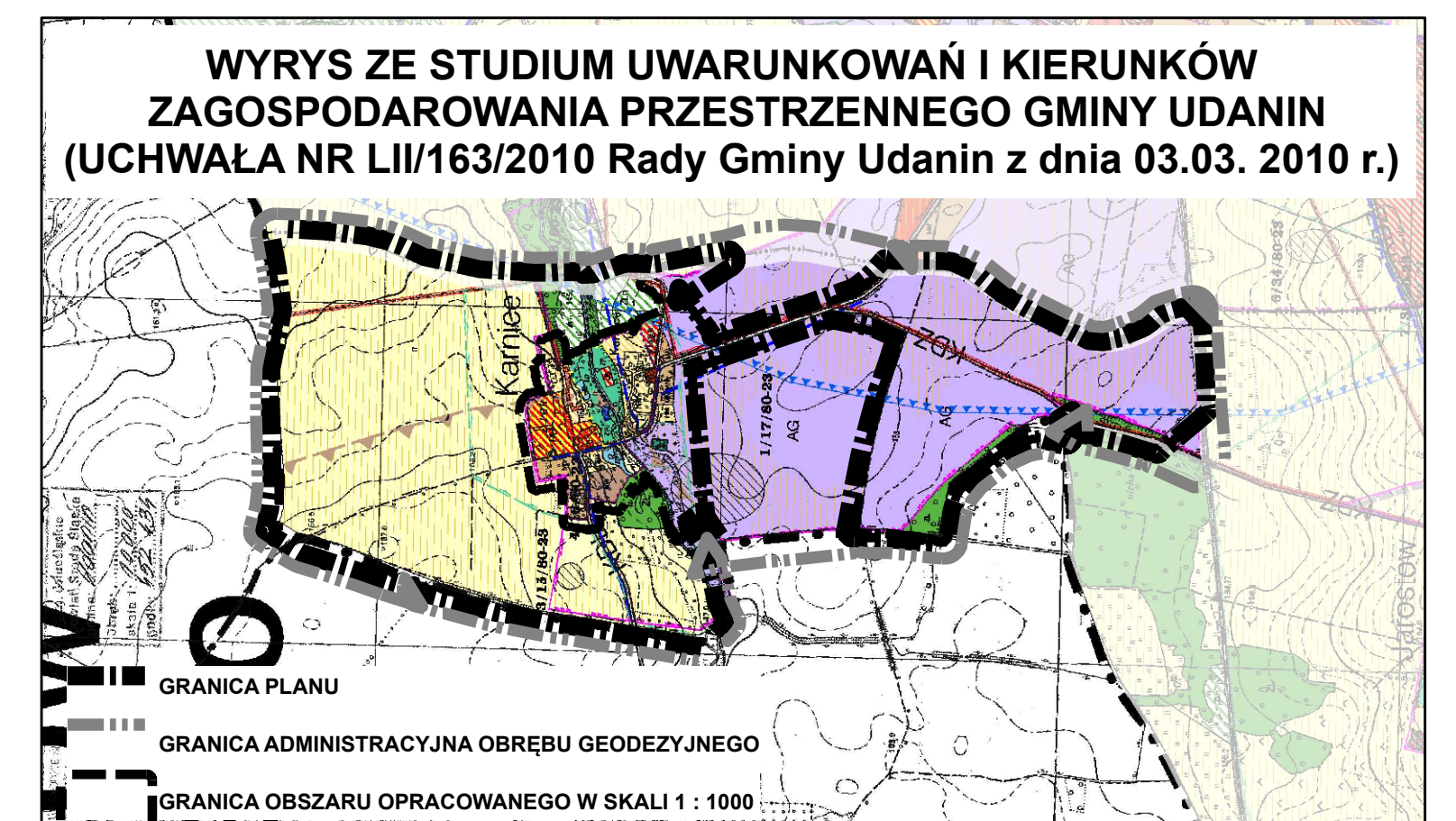
- GRANICA ADMINISTRACYJNA OBREBU GEODEZYJNEGO
- OBSZARY WYŁĄCZONE Z OPRACOWANIA

OBSZARY PODLEGAJĄCE OCHRONIE, NA PODSTAWIE PRZEPISÓW ODREBNYCH

- GRANICA OCHRONY OBSZARU GŁÓWNEGO ZBIORNIKA WÓD PODZIEMNYCH GZWP 319

INFRASTRUKTURA TECHNICZNA:

- ISTNIEJĄCE NAPIOWIETRZNE LINIE ELEKTROENERGETYCZNE ŚREDNIEGO NAPIĘCIA 20 kV
- PROJEKTOWANE LINIE SIECI KANALIZACJI SANITARNEJ



ZAŁĄCZNIK NR 1

MIEJSCOWY PLAN ZAGOSPODAROWANIA  
PRZESTRZENNEGO OBSZARU OBREBU KARNICA

Skala 1 : 5 000